

Damit Nachtschwärmer sicher heimkommen: Wir unterstützen das ZVV-Nachtnetz.



www.zkb.ch/sponsoring

Jugendliche und Studierende sparen dank dem ZKB Nachtschwärmer auf jeder Fahrt im ZVV-Nachtnetz den Nachtzuschlag.

Die nahe Bank



Zürcher
Kantonalbank



ZVV-Nachtnetz

Gültig 11.12.11–08.12.12

STEIG EIN. KOMM WEITER.



Partner



Zürcher
Kantonalbank

Das Wichtigste in Kürze

Für die Benützung des Nachtnetzes sind zwei Tickets erforderlich:

Ticket 1: ein gültiger Fahrausweis (z.B. ZVV-Ticket, GA usw.) für die Fahrt vom Start- zum Zielort. Fahrausweise, deren Gültigkeitsdauer auf Kalendertage lautet (z.B. ZVV-9-UhrPass, Tageskarte zum Halbtaxabo, nationale und internationale Tickets) gelten bis 05 Uhr morgens des Folgetages.

Ticket 2: ein Nachtzuschlag von CHF 5.–. Er ist erhältlich als Einzelzuschlag (am konventionellen Ticketautomaten mit den Tasten *162 oder am Ticketautomaten mit Touchscreen (Nachtzuschlag), als Multi-Zuschlagskarte (CHF 27.– für 6 Zuschläge) oder als SMS («NZ» an 988. CHF 5.–/SMS). GA, Halbtaxabo und andere Ermässigungskarten können für den Zuschlag nicht geltend gemacht werden.

Inhaberinnen und Inhaber eines ZKB young-, ZKB student- oder ZKB start-Pakets lösen anstelle des Ticket 2 per SMS den «ZKB Nachtschwärmer». Dieser gilt auf dem Nachtnetz innerhalb der ZVV-Zonen als Nachtzuschlag.

Ticketbezug:

Ticket und Nachtzuschlag vor Reiseantritt am Automaten, Schalter oder per SMS beziehen. Unbedingt beachten: Tickets- und Zuschläge können in den S-Bahnen und Bussen auf Stadtgebiet von Zürich und Winterthur nicht gekauft werden. Achtung: Fehlt bei der Ticketkontrolle

eines der beiden Tickets, bezahlen Sie nebst einer Fahrpreispauschale immer zusätzlich eine Gebühr.

Das Gleis 7-Abo wird auch im Nachtnetz nur auf den S-Bahnen der SBB, THURBO und SOB akzeptiert. Es muss ein Nachtzuschlag gelöst werden.

Betriebszeiten: Nächte vom Freitag auf den Samstag und vom Samstag auf den Sonntag. Jede Nacht S-Bahn ist begleitet.

Weitere Informationen:

www.zvv.ch oder ZVV-Contact: 0848 988 988

Änderungen vorbehalten.

1 Nachtzuschlag für 9 Nachtnetze
Neu: Einheits-Nachtzuschlag von CHF 5.– für ZVV, A-Welle, FlexTax, OSTWIND, Tarifverbund Zug, Tarifverbund Schwyz, Z-Pass sowie die Nachtzüge Zürich–Luzern und Schaffhausen–Singen.

SN1 Winterthur–Stadelhofen–Zürich HB–Dietikon–Baden–Brugg AG–Lenzburg–Aarau

1	1	1	1			1	1	1	1
–	1 30	2 30	3 30	an ab	Winterthur*	1 24	2 24	3 24	4 24
–	1 38	2 38	3 38		Effretikon*	1 17	2 17	3 17	4 17
–	1 42	2 42	3 42		Dietikon	1 11	2 11	3 11	4 11
–	1 46	2 46	3 46		Stettbach	1 08	2 08	3 08	4 08
–	1 51	2 51	3 51		Zürich Stadelhofen*	1 03	2 03	3 03	4 03
–	1 53	2 53	3 53		Zürich HB*	1 00	2 00	3 00	4 00
1 00	2 00	3 00	4 00		Zürich HB*	–	1 58	2 58	3 58
1 02	2 02	3 02	4 02		Zürich Hardbrücke	–	1 55	2 55	3 55
1 05	2 05	3 05	4 05		Zürich Altstetten	–	1 53	2 53	3 53
1 07	2 07	3 07	4 07		Schlieren*	–	1 49	2 49	3 49
1 10	2 10	3 10	4 10		Glanzenberg	–	1 47	2 47	3 47
1 15	2 15	3 15	4 15		Dietikon*	–	1 45	2 45	3 45
1 19	2 19	3 19	4 19		Killwangen-Spreitenbach	–	1 38	2 38	3 38
1 21	2 21	3 21	4 21		Neuenhof	–	1 36	2 36	3 36
1 24	2 24	3 24	4 24		Wettingen	–	1 34	2 34	3 34
1 27	2 27	3 27	4 27		Baden*	–	1 32	2 32	3 32
1 31	2 31	3 31	4 31		Turgi	–	1 27	2 27	3 27
1 37	2 37	3 37	4 37		Brugg AG	–	1 23	2 23	3 23
1 40	2 40	3 40	4 40		Lupfig	–	1 19	2 19	3 19
1 41	2 41	3 41	4 41		Birr	–	1 16	2 16	3 16
1 46	2 46	3 46	4 46	Othmarsingen	–	1 14	2 14	3 14	
1 49	2 49	3 49	4 49	Lenzburg	–	1 10	2 10	3 10	
1 52	2 52	3 52	4 52	Ruppertswil	–	1 06	2 06	3 06	
1 57	2 57	3 57	4 57	Aarau	–	1 02	2 02	3 02	

1 Nächte Fr/Sa und Sa/So sowie Nächte 5/6 Apr, 8/9 Apr, 30 Apr/1 Mai, 16/17 Mai, 17/18 Mai, 27/28 Mai, 31 Juli/1 Aug, ohne Nacht 24/25 Dez. Spezialfahrpläne Nächte 31 Dez/1 Jan (Silvester) und 11/12 Aug (Streetparade).

Der ZKB Nachtschwärmer ist nur zwischen Winterthur und Dietikon gültig.

* Hier bestehen Anschlüsse an Nachtbusse.

SN3 Winterthur–Andelfingen–Schaffhausen–Stein am Rhein

1	1	1	1
1 00	2 00	3 00	4 00
1 28	2 28	3 28	4 28
1 35	2 35	3 35	4 35
1 37	2 37	3 37	4 37
1 42	2 42	3 42	4 42
1 48	2 48	3 48	4 48
1 52	2 52	3 52	4 52
1 54	2 54	3 54	4 54
2 00	3 00	4 00	4 58
2 08	3 08	–	–
2 10	3 10	–	–
2 12	3 12	–	–
2 14	3 14	–	–
2 19	3 19	–	–
2 22	3 22	–	–
2 24	3 24	–	–
2 26	3 26	–	–



Zürich HB (umsteigen)		
Winterthur		
Hettlingen		
Henggart		
Andelfingen*		
Marthalen		
Dachsen		
Neuhausen		
Schaffhausen		
2	Feuerthalen	2
2	Langwiesen	2
2	Schlatt	2
2	St. Katharinental	2
Diessenhofen		
2	Schlattingen	2
2	Etwilen	2
Stein am Rhein		



1	1	1
1 53	3 53	5 14
1 25	3 25	4 25
1 18	3 18	4 18
1 15	3 15	4 15
1 11	3 11	4 11
1 05	3 05	4 05
1 01	3 01	4 01
0 58	2 58	3 58
0 56	2 56	3 56
0 50	2 50	3 50
0 48	2 48	3 48
0 46	2 46	3 46
0 44	2 44	3 44
0 42	2 42	3 42
0 37	2 37	3 37
0 35	2 35	3 35
0 33	2 33	3 33

1 Nächte Fr/Sa und Sa/So sowie Nächte 5/6 Apr, 8/9 Apr, 30 Apr/1 Mai, 16/17 Mai, 17/18 Mai, 27/28 Mai, 31 Juli/1 Aug, ohne Nacht 24/25 Dez. Spezialfahrpläne Nächte 31 Dez/1 Jan (Silvester) und 11/12 Aug (Streetparade).

2 Halt auf Verlangen

* Hier bestehen Anschlüsse an Nachtbusse.

Der ZKB Nachtschwärmer ist nur zwischen Winterthur und Dachsen gültig.

SN4 Zürich HB–Adliswil–Langnau-Gattikon

1	1	1	1			1	1	1
1 03	2 03	3 03	4 03	↓	Zürich HB Zürich Selnau Zürich Giesshübel Zürich Saalsporthalle Zürich Brunau Zürich Manegg Zürich Leimbach Sood-Oberleimbach Adliswil Sihlau Wildpark-Höfli Langnau-Gattikon	1 51	2 51	3 51
1 04	2 04	3 04	4 04			1 48	2 48	3 48
1 06	2 06	3 06	4 06			1 46	2 46	3 46
1 08	2 08	3 08	4 08			1 44	2 44	3 44
1 09	2 09	3 09	4 09			1 42	2 42	3 42
1 11	2 11	3 11	4 11			1 40	2 40	3 40
1 13	2 13	3 13	4 13			1 39	2 39	3 39
1 16	2 16	3 16	4 16			1 36	2 36	3 36
1 19	2 19	3 19	4 19			1 35	2 35	3 35
1 20	2 20	3 20	4 20			1 33	2 33	3 33
1 22	2 22	3 22	4 22			1 31	2 31	3 31
1 24	2 24	3 24	4 24			1 30	2 30	3 30

1 Nächte Fr/Sa und Sa/So sowie Nächte 5/6 Apr, 8/9 Apr, 30 Apr/1 Mai, 16/17 Mai, 17/18 Mai, 27/28 Mai, 31 Juli/1 Aug, ohne Nacht 24/25 Dez. Spezialfahrpläne Nächte 31 Dez/1 Jan (Silvester) und 11/12 Aug (Streetparade).

SN5 Bülach–Oerlikon–Zürich HB–Stadelhofen–Uster–Wetzikon–Rapperswil–Pfäffikon SZ

1	1	1	1			1	1	1	1	1	1
–	1 34	2 34	3 34		Bülach*	1 25	2 25	3 25	4 25	–	–
–	1 37	2 37	3 37		Niederglatt	1 20	2 20	3 20	4 20	–	–
–	1 40	2 40	3 40		Oberglatt*	1 18	2 18	3 18	4 18	–	–
–	1 42	2 42	3 42		Rümlang	1 14	2 14	3 14	4 14	–	–
–	1 46	2 46	3 46		Glattbrugg	1 12	2 12	3 12	4 12	–	–
–	1 50	2 50	3 50		Zürich Oerlikon	1 09	2 09	3 09	4 09	–	–
–	1 53	2 53	3 53		Zürich Hardbrücke	1 04	2 04	3 04	4 04	–	–
–	1 56	2 56	3 56	an	Zürich HB*	1 02	2 02	3 02	4 02	–	–
1 02	2 02	3 02	4 02	ab	Zürich HB*	–	1 56	2 56	3 56	–	–
1 05	2 05	3 05	4 05		Zürich Stadelhofen*	–	1 54	2 54	3 54	–	–
1 10	2 10	3 10	4 10		Stettbach	–	1 49	2 49	3 49	–	–
1 13	2 13	3 13	4 13		Dübendorf	–	1 46	2 46	3 46	–	–
1 16	2 16	3 16	4 16		Schwerzenbach*	–	1 42	2 42	3 42	–	–
1 18	2 18	3 18	4 18		Nänikon-Greifensee	–	1 39	2 39	3 39	–	–
1 22	2 22	3 22	4 22		Uster*	–	1 37	2 37	3 37	–	–
1 25	2 25	3 25	4 25		Aathal	–	1 32	2 32	3 32	–	–
1 29	2 29	3 29	4 29		Wetzikon*	–	1 30	2 30	3 30	–	–
1 34	2 34	3 34	4 34		Bubikon	–	1 24	2 24	3 24	–	–
1 37	2 37	3 37	4 37		Rüti ZH	–	1 21	2 21	3 21	–	–
1 41	2 41	3 41	4 41		Jona	–	1 16	2 16	3 16	–	–
1 45	2 45	3 45	4 45	an	Rapperswil	–	1 14	2 14	3 14	–	–
1 46	2 46	3 46	4 46	ab	Rapperswil	–	–	2 09	3 09	4 09	5 09
1 48	2 48	3 48	4 48		Hurden	–	–	2 05	3 05	4 05	5 05
1 52	2 52	3 52	4 52		Pfäffikon SZ	–	–	2 03	3 03	4 03	5 03

1 Nächte Fr/Sa und Sa/So sowie Nächte 5/6 Apr, 8/9 Apr, 30 Apr/1 Mai, 16/17 Mai, 17/18 Mai, 27/28 Mai, 31 Juli/1 Aug, ohne Nacht 24/25 Dez. Spezialfahrpläne Nächte 31 Dez/1 Jan (Silvester) und 11/12 Aug (Streetparade).

* Hier bestehen Anschlüsse an Nachtbusse.

SN8 Zürich HB–Enge–Thalwil–Wädenswil–Pfäffikon SZ–Lachen

1	1/2	1/2	1/2
1 13	2 13	3 13	4 13
1 16	2 16	3 16	4 16
1 19	2 19	3 19	4 19
1 21	2 21	3 21	4 21
1 24	2 24	3 24	4 24
1 26	2 26	3 26	4 26
1 29	2 29	3 29	4 29
1 31	2 31	3 31	4 31
1 34	2 34	3 34	4 34
1 37	2 37	3 37	4 37
1 42	2 42	3 42	4 42
1 45	2 45	3 45	4 45
1 47	2 47	3 47	4 47
1 49	2 49	3 49	4 49
1 55	2 55	3 55	4 55
1 58	2 58	3 58	4 58
2 01	3 01	4 01	5 01

Zürich HB*
Zürich Wiedikon
Zürich Enge*
Zürich Wollishofen
Kilchberg
Rüschlikon
Thalwil
Oberrieden
Horgen*
Au ZH
Wädenswil*
Richterswil
Bäch
Freienbach SBB
Pfäffikon SZ
Altendorf
Lachen

1/3	1/3	1/3
1 53	2 53	3 53
1 48	2 48	3 48
1 47	2 47	3 47
1 43	2 43	3 43
1 40	2 40	3 40
1 37	2 37	3 37
1 36	2 36	3 36
1 32	2 32	3 32
1 30	2 30	3 30
1 26	2 26	3 26
1 23	2 23	3 23
1 18	2 18	3 18
1 16	2 16	3 16
1 14	2 14	3 14
1 12	2 12	3 12
–	2 09	3 09
–	2 06	3 06

- Nächte Fr/Sa und Sa/So sowie Nächte 5/6 Apr, 8/9 Apr, 30 Apr/1 Mai, 16/17 Mai, 17/18 Mai, 27/28 Mai, 31 Juli/1 Aug, ohne Nacht 24/25 Dez. Spezialfahrpläne Nächte 31 Dez/1 Jan (Silvester) und 11/12 Aug (Streetparade).
 - Kommt von Affoltern am Albis–Zürich Hardbrücke als SN9.
 - Fährt weiter nach Zürich Hardbrücke–Affoltern am Albis als SN9.
- * Hier bestehen Anschlüsse an Nachtbusse.

Der ZKB Nachtschwärmer ist nur zwischen Zürich HB und Pfäffikon SZ gültig.

SN9 Zürich HB–Birmensdorf ZH–Affoltern am Albis(–Zug)

1	1/2	1/2	1/2			1/3	1/3	1/3	
1 03	2 03	3 03	4 03	↓	Zürich HB* Zürich Hardbrücke Zürich Altstetten Urdorf Urdorf Weihermatt Birmensdorf ZH* Bonstetten-Wettswil* Hedingen Affoltern am Albis* Mettmenstetten Knonau Steinhausen Zug	2 06	3 06	4 06	
1 05	2 05	3 05	4 05			2 02	3 02	4 02	
1 09	2 09	3 09	4 09			2 00	3 00	4 00	
1 12	2 12	3 12	4 12			1 52	2 52	3 52	
1 14	2 14	3 14	4 14			1 50	2 50	3 50	
1 18	2 18	3 18	4 18			1 48	2 48	3 48	
1 22	2 22	3 22	4 22			1 43	2 43	3 43	
1 26	2 26	3 26	4 26			1 39	2 39	3 39	
1 30	2 30	3 30	4 31			1 37	2 37	3 37	
–	–	–	4 34			–	–	–	
–	–	–	4 37			–	–	–	
–	–	–	4 39			–	–	–	
–	–	–	4 45			–	–	–	
						↑			

1 Nächte Fr/Sa und Sa/So sowie Nächte 5/6 Apr, 8/9 Apr, 30 Apr/1 Mai, 16/17 Mai, 17/18 Mai, 27/28 Mai, 31 Juli/1 Aug, ohne Nacht 24/25 Dez. Spezialfahrpläne Nächte 31 Dez/1 Jan (Silvester) und 11/12 Aug (Streetparade).

2 Kommt von Lachen–Pfäffikon SZ–Zürich Enge als SN8.

3 Fährt weiter nach Zürich Enge–Pfäffikon SZ–Lachen als SN8.

* Hier bestehen Anschlüsse an Nachtbusse.

Der ZKB Nachtschwärmer ist nur zwischen Zürich HB und Knonau gültig.

SN Winterthur-Bülach

1
1 00
1 36
1 39
1 42
1 46
1 51
1 55



Zürich HB (umsteigen)
Winterthur
Winterthur Töss
Winterthur Wülflingen
Pfungen-Neftenbach
Embrach-Rorbas
Bülach





1
2 53
2 24
2 21
2 18
2 15
2 09
2 05

SN18 Zürich Stadelhofen–Egg

1	1	1	1			1	1	1
1 00	2 00	3 00	4 00	↓	Zürich, Stadelhofen – Kreuzplatz – Hegibachplatz – Balgrist – Rehalp Waldburg Spital Zollikerberg Zollikerberg Waltikon Zumikon Maiacher Neue Forch Forch Scheuren Neuhaus bei Hinteregg Hinteregg Egg	1 57	2 57	3 57
1 01	2 01	3 01	4 01			1 54	2 54	3 54
1 03	2 03	3 03	4 03			1 52	2 52	3 52
1 07	2 07	3 07	4 07			1 50	2 50	3 50
1 09	2 09	3 09	4 09			1 49	2 49	3 49
1 11	2 11	3 11	4 11			1 47	2 47	3 47
1 12	2 12	3 12	4 12			1 46	2 46	3 46
1 14	2 14	3 14	4 14			1 45	2 45	3 45
1 16	2 16	3 16	4 16			1 43	2 43	3 43
1 17	2 17	3 17	4 17			1 42	2 42	3 42
1 19	2 19	3 19	4 19			1 41	2 41	3 41
1 20	2 20	3 20	4 20			1 40	2 40	3 40
1 22	2 22	3 22	4 22			1 39	2 39	3 39
1 24	2 24	3 24	4 24			1 35	2 35	3 35
1 27	2 27	3 27	4 27			1 34	2 34	3 34
1 28	2 28	3 28	4 28			1 33	2 33	3 33
1 30	2 30	3 30	4 30	1 32	2 32	3 32		

N1 Zürich, Bellevue–Regensdorf, Zentrum

1	1	1	1			1	1	1	1	
1 00	1 30	alle	4 00		<div style="background-color: black; color: white; padding: 10px;"> <p>Zürich, Bellevue</p> <ul style="list-style-type: none"> – Paradeplatz – Bahnhofstrasse/HB – Sihlquai/HB – Museum für Gestaltung – Limmatplatz – Quellenstrasse – Dammweg – Escher-Wyss-Platz – Rosengartenstrasse – Bucheggplatz – Radiostudio – Birchdörfli – Neuaffoltern – Glaubtenstrasse – Einfangstrasse – Zehntenhausplatz – Hungerbergstrasse <p><i>Regensdorf, Chrüzächer</i>[◊]</p> – Zentrum </div>		1 57	2 27	alle	3 57
1 02	1 32	30	4 02				1 55	2 25	30	3 55
1 04	1 34	Min	4 04				1 53	2 23	Min	3 53
1 06	1 36		4 06				–	–		–
1 08	1 38		4 08				–	–		–
1 09	1 39		4 09				–	–		–
1 10	1 40		4 10				–	–		–
1 10	1 40		4 10				–	–		–
1 14	1 44		4 14				–	–		–
1 17	1 47		4 17				–	–		–
1 19	1 49		4 19				1 45	2 15		3 45
1 20	1 50		4 20				1 43	2 13		3 43
1 21	1 51		4 21				1 42	2 12		3 42
1 23	1 53		4 23				1 41	2 11		3 41
1 24	1 54		4 24				1 40	2 10		3 40
1 25	1 55		4 25				1 39	2 09		3 39
1 26	1 56		4 26				1 39	2 09		3 39
1 26	1 56		4 26				1 38	2 08		3 38
1 29	1 59		4 29				1 34	2 04		3 34
1 30	2 00		4 30				1 33	1 03		3 33

1 Nächte Fr/Sa und Sa/So sowie Nächte 5/6 Apr, 8/9 Apr, 30 Apr/1 Mai, 16/17 Mai, 17/18 Mai, 27/28 Mai, 31 Juli/1 Aug, ohne Nacht 24/25 Dez. Spezialfahrpläne Nächte 31 Dez/1 Jan (Silvester) und 11/12 Aug (Streetparade).

◊ **Wichtig:** Alle *kursiv* geschriebenen Haltestellen werden nur zum Aussteigen (auf Verlangen) bedient.

N2 Zürich, Bellevue–Schlieren, Zentrum/Bahnhof

1	1	1	1
1 00	1 30	alle	4 00
1 03	1 33	30	4 03
1 05	1 35	Min	4 05
1 06	1 36		4 06
1 08	1 38		4 08
1 09	1 39		4 09
1 11	1 41		4 11
1 12	1 42		4 12
1 13	1 43		4 13
1 14	1 44		4 14
1 14	1 44		4 14
1 16	1 46		4 16
1 16	1 46		4 16
1 18	1 48		4 18
1 19	1 49		4 19
1 21	1 51		4 21
1 22	1 52		4 22
1 23	1 53		4 23

Zürich, Bellevue
 – Central
 – Sihlpost
 – Kanonengasse
 – Militär-/Langstrasse
 – Bäckeranlage
 – Hardplatz
 – Herdernstrasse
 – SBB-Werkstätte ◊
 – Letzipark
 – Luggwegstrasse
 – Bahnhof Altstetten
 – Seidelhof ◊
 – Farbhof
 – Micafil
 Schlieren, Gasometerbrücke
 – Wagonsfabrik
 – Zentrum/Bahnhof

1	1	1	1	1	1
0 52	1 22	1 52	2 22	alle	3 52
0 49	1 19	1 49	2 19	30	3 49
0 47	1 17	1 47	2 17	Min	3 47
0 45	1 15	1 45	2 15		3 45
0 44	1 14	1 44	2 14		3 44
0 43	1 13	1 43	2 13		3 43
0 41	1 11	1 41	2 11		3 41
0 40	1 10	1 40	2 10		3 40
–	–	1 39	2 09		3 39
–	–	1 39	2 09		3 39
–	–	1 37	2 07		3 37
–	–	1 36	2 06		3 36
–	–	1 35	2 05		3 35
–	–	1 34	2 04		3 34
–	–	1 33	2 03		3 33
–	–	1 32	2 02		3 32
–	–	1 30	2 00		3 30
–	–	1 29	1 59		3 29

N4 Zürich, Bellevue–Unterengstringen, Sennenbüel

1	1	1	1			1	1	1	1	
1 00	1 30	alle	4 00	↓	Zürich, Bellevue	1 58	2 28	alle	3 58	
1 04	1 34	30	4 04			– Central	1 55	2 25	30	3 55
1 05	1 35	Min	4 05			– Sihlquai/HB	1 53	2 23	Min	3 53
1 06	1 36		4 06			– Museum für Gestaltung	1 52	2 22		3 52
1 08	1 38		4 08			– Limmatplatz	1 51	2 21		3 51
1 09	1 39		4 09			– Quellenstrasse	1 50	2 20		3 50
1 09	1 39		4 09			– Dammweg	1 49	2 19		3 49
1 13	1 43		4 13			– Escher-Wyss-Platz	1 47	2 17		3 47
1 15	1 45		4 15			– Wipkingerplatz	1 44	2 14		3 44
1 16	1 46		4 16			– Waidfussweg	1 43	2 13		3 43
1 17	1 47		4 17			– Eschergutweg	1 42	2 12		3 42
1 17	1 47		4 17			– Alte Trotte	1 41	2 11		3 41
1 18	1 48		4 18			– Schwert	1 41	2 11		3 41
1 19	1 49		4 19			– Meierhofplatz	1 40	2 10		3 40
1 27	1 57		4 27			– Frankental	1 37	2 07		3 37
1 28	1 58		4 28	Oberengstringen, Eggbüel	1 36	2 06		3 36		
1 29	1 59		4 29	– Lanzrain	1 35	2 05		3 35		
1 30	2 00		4 30	– Zentrum	1 35	2 05		3 35		
1 31	2 01		4 31	– Paradies	1 34	2 04		3 34		
1 32	2 02		4 32	Unterengstringen, Langacher	1 33	2 03		3 33		
1 33	2 03		4 33	– Sennenbüel	1 33	2 03		3 33		

Weitere Haltestellen:

Zürich: *Wingerstrasse*°, *Wartau*°, *Zwielplatz*° (alle Haltestellen nur Richtung Bellevue), *Wieslergasse*°, *Singlistrasse*°, *Segantinistrasse*°, *Giblenstrasse*°, *Heizenholz*°, *Geeringstrasse*°, *Riedhofstrasse*° (alle Haltestellen nur Richtung Unterengstringen)

1 Nächte Fr/Sa und Sa/So sowie Nächte 5/6 Apr, 8/9 Apr, 30 Apr/1 Mai, 16/17 Mai, 17/18 Mai, 27/28 Mai, 31 Juli/1 Aug, ohne Nacht 24/25 Dez. Spezialfahrpläne Nächte 31 Dez/1 Jan (Silvester) und 11/12 Aug (Streetparade).

◊ **Wichtig:** Alle *kursiv* geschriebenen Haltestellen werden nur zum Aussteigen (auf Verlangen) bedient.

N5 Zürich, Bellevue–Schmiede Wiedikon

1	1	1	1
1 00	1 30	alle	4 00
1 04	1 34	30	4 04
1 05	1 35	Min	4 05
1 06	1 36		4 06
1 08	1 38		4 08
1 09	1 39		4 09
1 09	1 39		4 09
1 12	1 42		4 12
1 13	1 43		4 13
1 14	1 44		4 14
1 16	1 46		4 16
1 18	1 48		4 18
1 19	1 49		4 19
1 20	1 50		4 20
1 24	1 54		4 24
1 25	1 55		4 25
1 26	1 56		4 26
1 27	1 57		4 27
1 27	1 57		4 27
1 28	1 58		4 28
1 29	1 59		4 29
1 31	2 01		4 31

Zürich, Bellevue
 – Central
 – Sihlquai/HB
 – Museum für Gestaltung
 – Limmatplatz
 – Quellenstrasse
 – Dammweg
 – Escher-Wyss-Platz
 – Bahnhof Hardbrücke
 – Hardplatz
 – Albisriederplatz
 – *Bertastrasse* ◊
 – Zwinglihaus
 – Goldbrunnenplatz
 – Im Hagacker
 – Hegianwandweg
 – Strassenverkehrsamt
 – Uetlihof
 – Laubegg
 – Binz
 – Manesseplatz
 – Schmiede Wiedikon

1	1	1	1	1	1
0 55	1 25	1 55	2 25	alle	3 55
0 51	1 21	1 51	2 21	30	3 51
0 48	1 18	1 48	2 18	Min	3 48
0 47	1 17	1 47	2 17		3 47
0 46	1 16	1 46	2 16		3 46
0 45	1 15	1 45	2 15		3 45
0 44	1 14	1 44	2 14		3 44
0 42	1 12	1 42	2 12		3 42
0 34	1 04	1 39	2 09		3 39
0 33	1 03	1 38	2 08		3 38
–	–	1 37	2 07		3 37
–	–	1 35	2 05		3 35
–	–	1 34	2 04		3 34
–	–	–	–		–
–	–	–	–		–
–	–	–	–		–
–	–	–	–		–
–	–	–	–		–
–	–	–	–		–
–	–	–	–		–
–	–	1 33	2 03		3 33

Weitere Haltestellen:

Zürich: Schaufelbergerstrasse, Schweighof, Friesenbergstrasse (alle Haltestellen nur Richtung Schmiede Wiedikon)

1 Nächte Fr/Sa und Sa/So sowie Nächte 5/6 Apr, 8/9 Apr, 30 Apr/1 Mai, 16/17 Mai, 17/18 Mai, 27/28 Mai, 31 Juli/1 Aug, ohne Nacht 24/25 Dez. Spezialfahrpläne Nächte 31 Dez/1 Jan (Silvester) und 11/12 Aug (Streetparade).

◊ **Wichtig:** Alle *kursiv* geschriebenen Haltestellen werden nur zum Aussteigen (auf Verlangen) bedient.

N6 Zürich, Bellevue–Rümlang, Oberdorf

wiederholt sich bis

1	1	1	1
1 00	1 30		4 00
1 01	1 31		4 01
1 03	1 33		4 03
1 05	1 35		4 05
1 06	1 36		4 06
1 07	1 37		4 07
1 07	1 37		4 07
1 08	1 38		4 08
1 09	1 39		4 09
1 11	1 41		4 11
1 13	1 43		4 13
1 14	1 44		4 14
1 15	1 45		4 15
1 16	1 46		4 16
1 17	1 47		4 17
1 18	1 48		4 18
1 19	1 49		4 19
1 20	1 50		4 20
1 21	1 51		4 21
1 22			4 22
1 23			4 23
1 25			4 25
1 25	Schönau-		4 25
1 26	ring		4 26

Zürich, Bellevue
– Paradeplatz
– Bahnhofstrasse/HB
– Central
– Haldenegg
– Sonneggstrasse
– Ottikerstrasse
– Röslistrasse
– Schaffhauserplatz
– Milchbuck
– Berninaplatz
– Salersteig
– Sternen Oerlikon
– Bahnhof Oerlikon Ost
– Felsenrainstrasse
– Seebacherplatz
– Seebach
– Ausserdorfstrasse
– Birch-/Glatttalstrasse
– Im Ebnet
Rümlang, Letten ◊
– Hörnlistrasse ◊
– Gemeindehaus
Rümlang, Oberdorf

wiederholt sich bis

1	1	1	1
1 54	2 24		3 54
1 52	2 22		3 52
1 51	2 21		3 51
1 50	2 20		3 50
1 48	2 18		3 48
1 48	2 18		3 48
1 47	2 17		3 47
1 46	2 16		3 46
1 45	2 15		3 45
1 44	2 14		3 44
1 42	2 12		3 42
1 41	2 11		3 41
1 40	2 10		3 40
1 39	2 09		3 39
1 38	–		3 38
1 37	–		3 37
1 36	–		3 36
1 35	–		3 35
1 34	–		3 34
1 33	–		3 33
1 32	–		3 32
1 31	–		3 31
1 31	–		3 31
1 30	–		3 30

1 Nächte Fr/Sa und Sa/So sowie Nächte 5/6 Apr, 8/9 Apr, 30 Apr/1 Mai, 16/17 Mai, 17/18 Mai, 27/28 Mai, 31 Juli/1 Aug, ohne Nacht 24/25 Dez. Spezialfahrpläne Nächte 31 Dez/1 Jan (Silvester) und 11/12 Aug (Streetparade).

◊ **Wichtig:** Alle *kursiv* geschriebenen Haltestellen werden nur zum Aussteigen (auf Verlangen) bedient.

N6 Zürich, Bellevue–Schönauring

wiederholt sich bis

1	1	1	1
1 00	1 30		4 00
1 01	1 31		4 01
1 03	1 33		4 03
1 05	1 35		4 05
1 09	1 39		4 09
1 11	1 41		4 11
1 13	1 43		4 13
1 15	1 45		4 15
1 16	1 46		4 16
1 18	1 48		4 18
1 19	1 49		4 19
1 20	1 50		4 20
1 21	1 51		4 21
	–		
	–		
	–		
	–		
	–		
	1 52		
	1 52		
	1 54		
Rümlang	1 54		Rümlang

Zürich, Bellevue
– Paradeplatz
– Bahnhofstrasse/HB
– Central
– Schaffhauserplatz
– Milchbuck
– Berninaplatz
– Sternen Oerlikon
– Bahnhof Oerlikon Ost
– Seebacherplatz
– Seebach
– Ausserdorfstrasse
– Birch-/Glatttalstrasse
– Max-Bill-Platz
– Bollingerweg
– Neunbrunnen ◊
– Himmerli ◊
– Buhnstrasse
– Leimgrübelstrasse
– Käshaldenstrasse
– Köschenrüti
– Schönauring

wiederholt sich bis

1	1	1	1
1 54	2 23		3 54
1 52	2 21		3 52
1 51	2 20		3 51
1 50	2 19		3 50
1 45	2 14		3 45
1 44	2 13		3 44
1 42	2 11		3 42
1 40	2 09		3 40
1 39	2 08		3 39
1 37	–		3 37
1 36	–		3 36
1 35	–		3 35
1 34	–		3 34
–	2 07		–
–	2 06		–
–	2 05		–
–	2 04		–
–	2 03		–
–	–		–
–	–		–
–	–		–
–	2 02		–

Weitere Haltestellen:

Zürich: Haldenegg, Sonneggstrasse, Ottikerstrasse, Röslistrasse, Salersteig, Felsenrainstrasse

1 Nächte Fr/Sa und Sa/So sowie Nächte 5/6 Apr, 8/9 Apr, 30 Apr/1 Mai, 16/17 Mai, 17/18 Mai, 27/28 Mai, 31 Juli/1 Aug, ohne Nacht 24/25 Dez. Spezialfahrpläne Nächte 31 Dez/1 Jan (Silvester) und 11/12 Aug (Streetparade).

◊ **Wichtig:** Alle *kursiv* geschriebenen Haltestellen werden nur zum Aussteigen (auf Verlangen) bedient.

N7 Zürich, Bellevue–Glattbrugg, Zentrum

1	1	1	1			1	1	1	1
1 00	1 30	alle	4 00	↓	Zürich, Bellevue – Central – Sihlquai/HB – Museum für Gestaltung – Limmatplatz – Quellenstrasse – Dammweg – Escher-Wyss-Platz – Rosengartenstrasse – Bucheggplatz – Radiostudio – Max-Bill-Platz – Bahnhof Oerlikon Nord – Felsenrainstrasse – Seebacherplatz – Seebach – Ettenfeld Glattbrugg, Frohbühlstrasse – <i>Post</i> [◊] Glattpark Glattbrugg, Lindberghplatz – Giebeleichstrasse – Zentrum	1 59	2 29	alle	3 59
1 03	1 33	30	4 03			1 54	2 24	30	3 54
1 05	1 35	Min	4 05			–	–	Min	–
1 06	1 36		4 06			–	–		–
1 07	1 37		4 07			–	–		–
1 08	1 38		4 08			–	–		–
1 09	1 39		4 09			–	–		–
1 13	1 43		4 13			–	–		–
1 16	1 46		4 16			–	–		–
1 18	1 48		4 18			1 47	2 17		3 47
1 19	1 49		4 19			1 45	2 15		3 45
1 22	1 52		4 22			1 41	2 11		3 41
1 23	1 53		4 23			–	–		–
1 25	1 55		4 25			–	–		–
1 26	1 56		4 26			–	–		–
1 27	1 57		4 27			–	–		–
1 28	1 58		4 28			–	–		–
1 29	1 59		4 29			–	–		–
1 30	2 00		4 30			–	–		–
–	–		–			1 36	2 06		3 36
–	–		–	1 34	1 04		3 34		
–	–		–	1 33	1 03		3 33		
1 31	2 01		4 31	1 32	1 02		3 32		

1 Nächte Fr/Sa und Sa/So sowie Nächte 5/6 Apr, 8/9 Apr, 30 Apr/1 Mai, 16/17 Mai, 17/18 Mai, 27/28 Mai, 31 Juli/1 Aug, ohne Nacht 24/25 Dez. Spezialfahrpläne Nächte 31 Dez/1 Jan (Silvester) und 11/12 Aug (Streetparade).

◊ **Wichtig:** Alle *kursiv* geschriebenen Haltestellen werden nur zum Aussteigen (auf Verlangen) bedient.

N8 Zürich, Bahnhof Hardbrücke–Bellevue

1	1	1			1	1
1 00	2 00	3 00	↓	Zürich, Bahnhof Hardbrücke – Escher-Wyss-Platz – Dammweg – Quellenstrasse – Limmatplatz – Museum für Gestaltung – Sihlquai/HB – Central – Bellevue	1 31	2 31
1 02	2 02	3 02			1 29	2 29
1 04	2 04	3 04			1 27	2 27
1 05	2 05	3 05			1 26	2 26
1 06	2 06	3 06			1 25	2 25
1 07	2 07	3 07			1 24	2 24
1 08	2 08	3 08			1 23	2 23
1 11	2 11	3 11			1 21	2 21
1 15	2 15	3 15	1 18	2 18		

N11 Zürich, Bellevue–Wallisellen, Bahnhof

1	1	1	1			1	1	1	1	
1 00	1 30	alle	4 00		<div style="background-color: black; color: white; padding: 10px;"> <p>Zürich, Bellevue</p> <ul style="list-style-type: none"> – ETH/Universitätsspital – Haldenbach – Winkelriedstrasse – Seilbahn Rigiblick – Kinkelstrasse – Letzistrasse – Langmauerstrasse – Tierspital – Waldgarten – Frohburg – Friedrichstrasse – Schwamendingerplatz – Heerenwiesen – Luegisland – Luchswiesen – Altried <p>Wallisellen, Florastrasse</p> <ul style="list-style-type: none"> – Bahnhof </div>		1 46	2 16	alle	3 46
1 03	1 33	30	4 03				1 43	2 13	30	3 43
1 04	1 34	Min	4 04				1 42	2 12	Min	3 42
1 04	1 34		4 04				1 42	2 12		3 42
1 05	1 35		4 05				1 41	2 11		3 41
1 06	1 36		4 06				1 40	2 10		3 40
1 06	1 36		4 06				1 40	2 10		3 40
1 07	1 37		4 07				1 39	2 09		3 39
1 09	1 39		4 09				1 37	2 07		3 37
1 10	1 40		4 10				1 36	2 06		3 36
1 11	1 41		4 11				1 35	2 05		3 35
1 12	1 42		4 12				1 34	2 04		3 34
1 13	1 43		4 13				1 33	2 03		3 33
1 14	1 44		4 14				1 32	2 02		3 32
1 15	1 45		4 15				1 31	2 01		3 31
1 16	1 46		4 16				–	–		–
1 18	1 48		4 18				1 30	2 00		3 30
1 20	1 50		4 20				1 28	1 58		3 28
1 21	1 51		4 21				1 27	1 57		3 27

N12 Zürich, Bellevue–Adliswil, Hofackerstrasse

wiederholt sich bis

1	1	1	1
1 00	1 30		4 00
1 01	1 31		4 01
1 03	1 33		4 03
1 04	1 34		4 04
1 05	1 35		4 05
1 09	1 39		4 09
1 10	1 40		4 10
1 11	1 41		4 11
1 12	1 42		4 12
1 13			4 13
1 14			4 14
1 15			4 15
1 16			4 16
1 18			4 18
1 19			4 19
1 20	Mittel-		4 20
1 21	leimbach		4 21

Zürich, Bellevue
 – Rentenanstalt
 – Bahnhof Enge/Bederstrasse
 – Waffenplatzstrasse
 – Sihlcity Nord
 – Thujastrasse
 – Jugendherberge
 – Morgental
 – Butzenstrasse
 – Wollishofen
 – *Dangelstrasse* ◊
 – *Sunnau* ◊
 Adliswil, Grütl ◊
 – *Tiefacker* ◊
 – *Krone* ◊
 – *Badstrasse* ◊
 – Hofackerstrasse

wiederholt sich bis

1	1	1	1
1 46	2 16		3 46
1 45	2 14		3 45
1 43	2 13		3 43
1 42	2 12		3 42
1 41	2 11		3 41
1 37	2 06		3 37
1 36	2 05		3 36
1 35	2 05		3 35
1 34	2 04		3 34
1 33	–		3 33
1 32	–		3 32
1 30	–		3 30
–	–		–
–	–		–
–	–		–
–	–		–
1 27	–		3 27

1 Nächte Fr/Sa und Sa/So sowie Nächte 5/6 Apr, 8/9 Apr, 30 Apr/1 Mai, 16/17 Mai, 17/18 Mai, 27/28 Mai, 31 Juli/1 Aug, ohne Nacht 24/25 Dez. Spezialfahrpläne Nächte 31 Dez/1 Jan (Silvester) und 11/12 Aug (Streetparade).

◊ **Wichtig:** Alle *kursiv* geschriebenen Haltestellen werden nur zum Aussteigen (auf Verlangen) bedient.

N12 Zürich, Bellevue–Zürich, Mittelleimbach

wiederholt sich bis

1	1	1	1
1 00	1 30		4 00
1 01	1 31		4 01
1 03	1 33		4 03
1 04	1 34		4 04
1 05	1 35		4 05
1 09	1 39		4 09
1 10	1 40		4 10
1 11	1 41		4 11
1 12	1 42		4 12
	1 43		
	1 44		
	1 45		
	1 46		
	1 47		
	1 48		
	1 48		
	1 49		

Adliswil

- Zürich, Bellevue
- Rentenanstalt
- Bahnhof Enge/Bederstrasse
- Waffenplatzstrasse
- Sihlcity Nord
- Thujastrasse
- Jugendherberge
- Morgental
- Butzenstrasse
- Verenastrasse
- Manegg
- Frymannstrasse
- Bahnhof Leimbach
- Marbachweg
- Im Hüsl
- Sihlweidstrasse
- Mittelleimbach

wiederholt sich bis

1	1	1	1
1 46	2 16		3 46
1 45	2 14		3 45
1 43	2 13		3 43
1 42	2 12		3 42
1 41	2 11		3 41
1 37	2 06		3 37
1 36	2 05		3 36
1 35	2 05		3 35
1 34	2 04		3 34
–	2 03		–
–	2 02		–
–	2 01		–
–	2 00		–
–	1 59		–
–	1 58		–
–	1 58		–
–	1 57		–

1	1	1	1
1 00	1 30	alle	4 00
1 01	1 31	30	4 01
1 03	1 33	Min	4 03
1 06	1 36		4 06
1 07	1 37		4 07
1 08	1 38		4 08
1 09	1 39		4 09
1 10	1 40		4 10
1 13	1 43		4 13
1 16	1 46		4 16
1 16	1 46		4 16
1 17	1 47		4 17
1 20	1 50		4 20
1 22	1 52		4 22
1 24	1 54		4 24
1 25	1 55		4 25
1 26	1 56		4 26
1 26	1 56		4 26
1 27	1 57		4 27
1 28	1 58		4 28
1 30	1 30		4 30
1 31	1 01		4 31
1 32	1 02		4 32
1 33	1 03		4 33

Zürich, Bellevue
 – Paradeplatz
 – Bahnhofstrasse/HB
 – Sihlquai/HB
 – Museum für Gestaltung
 – Limmatplatz
 – Quellenstrasse
 – Dammweg
 – Escher-Wyss-Platz
 – Förrlibuckstrasse
 – Fischerweg
 – Bernoulli-Häuser
 – Grünaustrasse ◊
 – Bahnhof Altstetten
 – Lindenplatz
 – Rautistrasse ◊
 – Schulhaus Buchlern ◊
 – Rautihalde ◊
 – Salzweg ◊
 – Dunkelhölzli ◊
 – Rautistrasse
 – Untermosstrasse
 – Albisriederdörfli
 – Albisrieden

1	1	1	1
1 59	2 29	alle	3 59
1 57	2 27	30	3 57
1 55	2 25	Min	3 55
1 53	2 23		3 53
1 51	2 21		3 51
1 50	2 20		3 50
1 49	2 19		3 49
1 48	2 18		3 48
1 47	2 17		3 47
1 43	2 13		3 43
1 42	2 12		3 42
1 42	2 12		3 42
–	–		–
1 38	2 08		3 38
1 36	2 06		3 36
–	–		–
–	–		–
–	–		–
–	–		–
–	–		–
–	–		–
1 35	2 05		3 35
1 34	2 04		3 34
1 33	2 03		3 33
1 33	2 03		3 33

N14

Zürich, Bellevue–Uitikon, Dorf

1	1	1	1
1 00	1 30	alle	4 00
1 02	1 32	30	4 02
1 05	1 35	Min	4 05
1 06	1 36		4 06
1 07	1 37		1 07
1 08	1 38		4 08
1 09	1 39		4 09
1 10	1 10		4 10
1 11	1 41		4 11
1 12	1 42		4 12
1 13	1 43		4 13
1 14	1 44		4 14
1 15	1 45		4 15
1 17	1 47		4 17
1 20	1 50		4 20
–	–		–
1 22	1 52		4 22
1 26	1 56		4 26



Zürich, Bellevue
 – Paradeplatz
 – Stauffacher
 – Bezirksgebäude
 – Kalkbreite
 – Lochergut
 – Zypressenstrasse
 – Albisriederplatz
 – Krematorium Sihlfeld
 – Hubertus
 – Sackzel
 – *Schulhaus Altweg* ◊
 – In der Ey
 – Triemli
Uitikon Waldegg, Waldegg
Uitikon Waldegg, Post
Birmensdorf ZH, Stern/WSL
Uitikon, Dorf



1	1	1	1
1 51	2 21	alle	3 51
1 49	2 19	30	3 49
1 46	2 16	Min	3 46
1 45	2 15		3 45
1 44	2 14		3 44
1 43	2 13		3 43
1 42	2 12		3 42
1 41	2 11		3 41
1 41	2 11		3 41
1 39	2 09		3 39
1 39	2 09		3 39
1 38	2 08		3 38
1 37	2 07		3 37
1 36	2 06		3 36
–	–		–
1 32	2 02		3 32
–	–		–
1 31	2 01		3 31

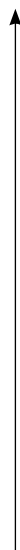
N15

Zürich, Bellevue–Kilchberg–Rüschlikon–Thalwil, Post

1	1	1	1
1 00	1 30	alle	4 00
1 01	1 31	30	4 01
–	–	Min	–
1 03	1 33		4 03
1 04	1 34		4 04
1 05	1 35		4 05
–	–		–
1 06	1 36		4 06
–	–		–
1 07	1 37		4 07
–	–		–
1 08	1 38		4 08
1 09	1 39		4 09
1 10	1 40		4 10
1 12	1 42		4 12
1 13	1 43		4 13
1 14	1 44		4 14
1 16	1 46		4 16
1 18	1 48		4 18
1 20	1 40		4 20
1 21	1 51		4 21
1 22	1 52		4 22
1 23	1 53		4 23



Zürich, Bellevue
– Rentenanstalt
– Schweizer Rück
– Bahnhof Enge
– Museum Rietberg
– Brunastrasse
– Sukkulentensammlung
– Billoweg
– Landiwiese
– Bahnhof Wollishofen (Tram)
– Bahnhof Wollishofen (Bus)
– Rote Fabrik
– Seerose
– Stadtgrenze
Kilchberg, Hornhaldenstrasse
– Sanatorium
– Schwelle
<i>Rüschlikon, Rebsteig</i> ◊
– Bahnhof
– Alsenstrasse ◊
<i>Thalwil, Archstrasse</i> ◊
– Zentrum ◊
– Post



1	1	1	1
1 45	2 15	alle	3 45
1 43	2 13	30	3 43
1 42	2 12	Min	3 42
–	–		–
–	–		–
–	–		–
1 41	2 11		3 41
–	–		–
1 40	2 10		3 40
–	–		–
1 40	2 10		3 40
1 39	2 09		3 39
1 38	2 08		3 38
1 37	2 07		3 37
1 35	2 05		3 35
1 34	2 04		3 34
1 33	2 03		3 33
–	–		–
1 29	1 59		3 29
–	–		–
–	–		–
–	–		–
1 26	1 56		3 26

1 Nächte Fr/Sa und Sa/So sowie Nächte 5/6 Apr, 8/9 Apr, 30 Apr/1 Mai, 16/17 Mai, 17/18 Mai, 27/28 Mai, 31 Juli/1 Aug, ohne Nacht 24/25 Dez. Spezialfahrpläne Nächte 31 Dez/1 Jan (Silvester) und 11/12 Aug (Streetparade).

◊ **Wichtig:** Alle *kursiv* geschriebenen Haltestellen werden nur zum Aussteigen (auf Verlangen) bedient.

N16

Zürich, Bellevue–Pfaffhausen–Binz bei Maur–Ebmingen–Maur, Dorf

1	1	1	1			1	1	1
1 00	2 00	3 00	4 00	↓	Zürich, Bellevue – Hottingerplatz – Römerhof – Hölderlinstrasse – Klusplatz – Kapfstrasse – Schlyfi – Drusbergstrasse – Wasserstrasse – Carl-Spitteler-Strasse – Berghaldenstrasse – Loorenstrasse – Zweiackerstrasse – Kienastewies – Glockenacker – Friedhof Witikon Pfaffhausen, Müseren <i>Binz bei Maur, Fridlimatt</i> ◊ – Post Ebmingen, Leeacherstrasse Ebmingen <i>–Benkelsteg</i> ◊ <i>Maur, Platten</i> ◊ – Dorf	1 52	2 52	3 52
1 02	2 02	3 02	4 02			1 50	2 50	3 50
1 03	2 03	3 03	4 03			1 49	2 49	3 49
1 04	2 04	3 04	4 04			1 48	2 48	3 48
1 05	2 05	3 05	4 05			1 47	2 47	3 47
1 06	2 06	3 06	4 06			1 47	2 47	3 47
1 07	2 07	3 07	4 07			1 46	2 46	3 46
1 08	2 08	3 08	4 08			1 45	2 45	3 45
1 09	2 09	3 09	4 9			1 45	2 45	3 45
1 10	2 10	3 10	4 10			1 44	2 44	3 44
1 10	2 10	3 10	4 10			1 43	2 43	3 43
1 11	2 11	3 11	4 11			1 43	2 43	3 43
1 13	2 13	3 13	4 13			–	–	–
1 14	2 14	3 14	4 14			–	–	–
1 16	2 16	3 16	4 16			1 42	2 42	3 42
1 17	2 17	3 17	4 17			–	–	–
1 18	2 18	3 18	4 18			1 40	2 40	3 40
1 20	2 20	3 20	4 20			–	–	–
1 21	2 21	3 21	4 21			1 38	2 38	3 38
1 23	2 23	3 23	4 23			1 37	2 37	3 37
1 24	2 24	3 24	4 24			1 36	2 36	3 36
1 25	2 25	3 25	4 25			–	–	–
1 27	2 27	3 27	4 27			–	–	–
1 28	2 28	3 28	4 28			1 32	2 32	3 32

1 Nächte Fr/Sa und Sa/So sowie Nächte 5/6 Apr, 8/9 Apr, 30 Apr/1 Mai, 16/17 Mai, 17/18 Mai, 27/28 Mai, 31 Juli/1 Aug, ohne Nacht 24/25 Dez. Spezialfahrpläne Nächte 31 Dez/1 Jan (Silvester) und 11/12 Aug (Streetparade).

◊ **Wichtig:** Alle *kursiv* geschriebenen Haltestellen werden nur zum Aussteigen (auf Verlangen) bedient.

N17

Zürich, Bellevue–Gockhausen–Wangen bei Dübendorf, Weidli

wiederholt sich bis			
1	1	1	1
1 00	1 30		4 00
1 02	1 32		4 02
1 03	1 33		4 03
1 04	1 34		4 04
1 05	1 35		4 05
1 06	1 36		4 06
1 07	1 37		4 07
1 09	1 39		4 09
1 13	1 43		4 13
1 15	1 45		4 15
1 16	1 46		4 16
1 19	1 49		4 19
1 20	1 50		4 20
1 22			4 22
1 24			4 24
1 25			4 25
1 26	Düben-		4 26
1 27	dorf,		4 27
1 28	Kreuz-		4 28
1 29	bühl		4 29



Zürich, Bellevue
 – Platte
 – Voltastrasse
 – Kirche Fluntern
 – Toblerplatz
 – Zürichbergstrasse[◊]
 – Susenbergstrasse
 – Zoo[◊]
 – Tobelhof[◊]
Gockhausen, Dorf
 – Ursprungstrasse
Dübendorf, Breitibach
 – Meiershofstrasse
 – Lindenplatz
 – Bahnhof Nord
 – Flugplatz
 – Eglshölzli
Wangen b. Dübendorf, Stierwisen
 – Hätzelwisen
 – Weidli

wiederholt sich bis			
1	1	1	1
1 56	2 22		3 56
1 51	2 17		3 51
1 50	2 16		3 50
1 49	2 15		3 49
1 48	2 14		3 48
–	–		–
1 47	2 13		3 47
–	–		–
–	–		–
1 42	2 08		3 42
1 41	2 07		3 41
1 38	2 03		3 38
1 37	–		3 37
1 35	–		3 35
1 34	–		3 34
–	–		–
–	–		–
–	–		–
–	–		–
1 31	–		3 31



1 Nächte Fr/Sa und Sa/So sowie Nächte 5/6 Apr, 8/9 Apr, 30 Apr/1 Mai, 16/17 Mai, 17/18 Mai, 27/28 Mai, 31 Juli/1 Aug, ohne Nacht 24/25 Dez. Spezialfahrpläne Nächte 31 Dez/1 Jan (Silvester) und 11/12 Aug (Streetparade).

◊ Wichtig: Alle *kursiv* geschriebenen Haltestellen werden nur zum Aussteigen (auf Verlangen) bedient.

N17 Zürich, Bellevue–Gockhausen–Dübendorf, Kreuzbühl

wiederholt sich bis

1	1	1	1
1 00	1 30		4 00
1 02	1 32		4 02
1 03	1 33		4 03
1 04	1 34		4 04
1 05	1 35		4 05
1 06	1 36		4 06
1 07	1 37		4 07
1 09	1 39		4 09
1 13	1 43		4 13
1 15	1 45		4 15
1 16	1 46		4 16
1 19	1 49		4 19
1 20	1 50		4 20
	–		
	–		
	1 51		
	1 52		
	1 53		
	1 54		
	1 54		
	1 55		

↓

Wangen

↓

Wangen

- Zürich, Bellevue
- Platte
 - Voltastrasse
 - Kirche Fluntern
 - Toblerplatz
 - Zürichbergstrasse ◊
 - Susenbergstrasse
 - Zoo ◊
 - Tobelhof ◊
- Gockhausen, Dorf
- Ursprungstrasse
- Dübendorf, Breitibach
- Meiershofstrasse
 - Wasserfurren
 - Högler
 - Post
 - Zelglistrasse
 - Grünenstrasse
 - Kirche Wil
 - Alterszentrum
 - Kreuzbühl

wiederholt sich bis

1	1	1	1
1 56	2 22		3 56
1 51	2 17		3 51
1 50	2 16		3 50
1 49	2 15		3 49
1 48	2 14		3 48
–	–		–
1 47	2 13		3 47
–	–		–
–	–		–
1 42	2 08		3 42
1 41	2 07		3 41
1 38	2 03		3 38
1 37	–		3 37
–	2 03		–
–	2 02		–
–	–		–
–	–		–
–	–		–
–	–		–
–	2 01		–
–	–		–
–	2 00		–

↑

1 Nächte Fr/Sa und Sa/So sowie Nächte 5/6 Apr, 8/9 Apr, 30 Apr/1 Mai, 16/17 Mai, 17/18 Mai, 27/28 Mai, 31 Juli/1 Aug, ohne Nacht 24/25 Dez. Spezialfahrpläne Nächte 31 Dez/1 Jan (Silvester) und 11/12 Aug (Streetparade).

◊ **Wichtig:** Alle *kursiv* geschriebenen Haltestellen werden nur zum Aussteigen (auf Verlangen) bedient.

N18

Zürich, Bellevue–Zollikon–Waldburg–Zumikon–Itznach–Küsnacht ZH, Zentrum

1	1	1	1			1	1	1	1
1 00	1 30	alle	4 00	↓	Zürich, Bellevue	1 48	2 18	alle	3 48
1 01	1 31	30	4 01		– Opernhaus	1 47	2 17	30	3 47
1 01	1 31	Min	4 01		– Kreuzstrasse	1 46	2 16	Min	3 46
1 02	1 32		4 02		– Feldeggstrasse	1 45	2 15		3 45
1 03	1 33		4 03		– Höschgasse	1 44	2 14		3 44
1 04	1 34		4 04		– Fröhlichstrasse	1 44	2 14		3 44
1 05	1 35		4 05		– Wildbachstrasse	1 43	2 13		3 43
1 06	1 36		4 06		– Bahnhof Tiefenbrunnen	1 42	2 12		3 42
1 07	1 37		4 07		Zollikon, Bahnübergang	–	–		–
1 09	1 39		4 09		– Dufourplatz	–	–		–
1 10	1 40		4 10		– Gemeindehaus	–	–		–
1 12	1 42		4 12		– Höhestrasse	–	–		–
1 13	1 43		4 13		– Allmend	–	–		–
1 14	1 44		4 14		– Schützenstrasse	–	–		–
1 15	1 45		4 15		Waldburg, Station	–	–		–
1 19	1 49		4 19		Zumikon, Gössikon	–	–		–
1 21	1 51		4 21		Itznach, Fallacher	–	–		–
1 22	1 52		4 22		– Dorf	–	–		–
1 23	1 53		4 23		– Rebweg	–	–		–
1 24	1 54		4 24		– Tägermoos	–	–		–
1 25	1 55		4 25		Küsnacht ZH, Schübel	–	–		–
1 26	1 56		4 26		– Schiedhaldensteig	–	–		–
1 27	1 57		4 27		– Schiedhaldenstrasse	–	–		–
1 29	1 59		4 29		– Oberwacht	–	–		–
1 30	2 00		4 30		– Zentrum	1 34	2 04		3 34

1	1	1			1	1
1 30	2 30	3 30	↓	Zürich, Bellevue	2 22	3 22
1 32	2 32	3 32		– Hottingerplatz	2 20	3 20
1 33	2 33	3 33		– Römerhof	2 19	3 19
1 34	2 34	3 34		– Hölderlinstrasse	2 19	3 19
1 35	2 35	3 35		– Klusplatz	2 18	3 18
1 36	2 36	3 36		– Kapfstrasse	2 17	3 17
1 37	2 37	3 37		– Schlyfi	2 16	3 16
1 38	2 38	3 38		– Drusbergstrasse	2 16	3 16
1 39	2 39	3 39		– Wasserstrasse	2 15	3 15
1 40	2 40	3 40		– Carl-Spitteler-Strasse	2 14	3 14
1 40	2 40	3 40		– Berghaldenstrasse	2 14	3 14
1 41	2 41	3 41		– Loorenstrasse	2 13	3 13
1 42	2 42	3 42		– Glockenacker	2 13	3 13
1 43	2 43	3 43		– Friedhof Witikon	–	–
1 45	2 45	3 45		Pfaffhausen, Müseren	2 11	3 11
1 45	2 45	3 45		– Feldhof	2 10	3 10
1 46	2 46	3 46		– Säingglen	–	–
1 47	2 47	3 47		– Pfaffenstein	–	–
1 50	2 50	3 50		Benglen, Zentrum	–	–
1 52	2 52	3 52		– Benglen	–	–
1 55	2 55	3 55		Fällanden, Schützenhaus	–	–
1 57	2 57	3 57		– Eggler	–	–
1 58	2 58	3 58		– Wigarten	–	–
1 59	2 59	3 59		– Gemeindehaus	2 06	3 06

1	1	1	1
1 21	2 21	3 21	4 21
1 22	2 22	3 22	4 22
1 23	2 23	3 23	4 23
1 25	2 25	3 25	4 25
1 28	2 28	3 28	4 28
1 29	2 29	3 29	4 29
1 31	2 31	3 31	4 31
1 32	2 32	3 32	4 32
1 33	2 33	3 33	4 33
1 34	2 34	3 34	4 34
1 35	2 35	3 35	4 35
1 36	2 36	3 36	4 36
1 37	2 37	3 37	4 37
1 39	2 39	3 39	4 39
1 40	2 40	3 40	4 40
1 41	2 41	3 41	4 41
1 42	2 42	3 42	4 42
1 43	2 43	3 43	4 43
1 45	2 45	3 45	4 45
1 46	2 46	3 46	4 46
1 48	2 48	3 48	4 48
–	2 51	–	4 51
–	2 52	–	4 52



Birmensdorf ZH, Bahnhof
 – **Zentrum**
 – *Aescherstrasse* ◊
Aesch ZH, Gemeindehaus ◊
Arni AG, Stockacker ◊
Arni AG, Dorf ◊
Oberlunkhofen, Waldegg ◊
 – *Oberdorf* ◊
 – *Dorfplatz* ◊
Jonen, Radmühle ◊
 – *Käppeli* ◊
 – *Post* ◊
 – *Weingasse* ◊
Ottenbach, Hinterdorf ◊
 – *Post* ◊
 – *Ulmenhof* ◊
Obfelden, Bickwil ◊
 – *Hirschen* ◊
 – *Toussen* ◊
 – *Alte Post* ◊
 – *Unterlunnern* ◊
Maschwanden, Sagi ◊
 – *Dorf* ◊

1 Nächte Fr/Sa und Sa/So sowie Nächte 5/6 Apr, 8/9 Apr, 30 Apr/1 Mai, 16/17 Mai, 17/18 Mai, 27/28 Mai, 31 Juli/1 Aug, ohne Nacht 24/25 Dez. Spezialfahrpläne Nächte 31 Dez/1 Jan (Silvester) und 11/12 Aug (Streetparade).

◊ **Wichtig:** Alle *kursiv* geschriebenen Haltestellen werden nur zum Aussteigen (auf Verlangen) bedient.

1	1			1	1	
1 25	3 25	↓	Bonstetten-Wettswil, Bahnhof – Chrüzacher ◊ – Dorfplatz ◊ – Isenbach ◊ – Lärchenhof ◊ Wettswil a. A., Schachenbach ◊ – Grund ◊ – Dorf ◊ – Bäumlisächer ◊ – Heidenchilen ◊ – Schürli ◊ Stallikon, Aegerten ◊ – Dorf ◊ – Loomatt ◊ – Sellenbüren ◊ Birmensdorf ZH, Landikon ◊ – Weissenbrunnen ◊ – Zentrum ◊ – Bahnhof	↑	2 49	4 49
1 27	3 27				2 47	4 47
1 28	3 28				2 46	4 46
1 29	3 29				2 45	4 45
1 31	3 31				2 43	4 43
1 32	3 32				2 42	4 42
1 33	3 33				2 41	4 41
1 35	3 35				–	–
1 36	3 36				–	–
1 38	3 38				–	–
1 41	3 41				2 38	4 38
–	–				2 35	4 35
1 45	3 45				2 34	4 34
1 47	3 47				2 32	4 32
1 48	3 48				2 31	4 31
1 52	3 52				2 27	4 27
1 55	3 55				2 24	4 24
1 57	3 57				2 22	4 22
1 58	3 58	2 21	4 21			

Weitere Haltestellen:

Wettswil a. A.: Dettenbühl (nur Richtung Bonstetten), Moosstrasse, Beerimoos; **Stallikon:** Bleiki, Diebis

1	1
2 33	4 33
2 34	4 34
2 36	4 36
2 37	4 37
2 38	4 38
2 40	4 40
2 42	4 42
2 43	4 43
2 43	4 43
2 45	4 45
2 47	4 47
2 49	4 49
2 51	4 51
2 52	4 52
2 53	4 53
2 55	4 55
2 57	4 57
2 58	4 58
3 01	5 01
3 03	5 03
3 06	5 06
3 08	–
3 12	–
3 14	–
3 16	–
3 18	–



Affoltern am Albis, Bahnhof
 – Kronenplatz ◊
 – Bezirksspital ◊
 – Stigeli ◊
 – Lilienberg ◊
Aeugst am Albis, Müliberg ◊
 – Höchweg ◊
 – Dorf ◊
 – Grossacher ◊
Hausen am Albis, Vollenweid ◊
 – Tüfenbach ◊
 – Heisch ◊
 – Post ◊
 – Bifang ◊
Albisbrunn ◊
Ebertswil, Schulhaus ◊
Kappel am Albis, Allenwinden ◊
 – Kloster ◊
Uerzlikon, Dorf ◊
Hauptikon, Dorf ◊
Rifferswil, Post ◊
 – Unterrifferswil ◊
Mettmenstetten, Oberdorf ◊
 – Bahnhof ◊
Knonau, Uttenberg ◊
 – Kirche ◊

Weitere Haltestellen:

Hausen am Albis: *Riedmatt* ◊

1 Nächte Fr/Sa und Sa/So sowie Nächte 5/6 Apr, 8/9 Apr, 30 Apr/1 Mai, 16/17 Mai, 17/18 Mai, 27/28 Mai, 31 Juli/1 Aug, ohne Nacht 24/25 Dez. Spezialfahrpläne Nächte 31 Dez/1 Jan (Silvester) und 11/12 Aug (Streetparade).

◊ **Wichtig:** Alle *kursiv* geschriebenen Haltestellen werden nur zum Aussteigen (auf Verlangen) bedient.

1	1
1 33	3 33
1 39	3 39
1 41	3 41
1 43	3 43
1 47	3 47
1 49	3 49
1 50	3 50
1 53	3 53
1 54	3 54
1 56	3 56
1 57	3 57
1 58	3 58
2 00	4 00
2 01	4 01
2 02	4 02
2 05	4 05
2 06	4 06
2 07	4 07
2 09	4 09
2 15	4 15



Affoltern a. A., Bahnhof
Mettmenstetten, Bahnhof
Knonau, Uttenberg ◊
 – *Kirche* ◊
Mettmenstetten, Rossau ◊
Uerzlikon, Dorf ◊
Hauptikon, Dorf ◊
Rifferswil, Post ◊
 – *Seleger Moor* ◊
Hausen a. A., Grindlen ◊
 – *Post* ◊
 – *Heisch* ◊
 – *Tüfenbach* ◊
 – *Riedmatt* ◊
 – *Vollenweid* ◊
Aeugst am Albis, Grossacher ◊
 – *Dorf* ◊
 – *Höchweg* ◊
 – *Mülberg* ◊
Affoltern a. A., Bahnhof ◊

1 Nächte Fr/Sa und Sa/So sowie Nächte 5/6 Apr, 8/9 Apr, 30 Apr/1 Mai, 16/17 Mai, 17/18 Mai, 27/28 Mai, 31 Juli/1 Aug, ohne Nacht 24/25 Dez. Spezialfahrpläne Nächte 31 Dez/1 Jan (Silvester) und 11/12 Aug (Streetparade).

◊ **Wichtig:** Alle *kursiv* geschriebenen Haltestellen werden nur zum Aussteigen (auf Verlangen) bedient.

1	1	1	1
1 37	2 37	3 37	4 37
1 39	2 39	3 39	4 39
1 40	2 40	3 40	4 40
1 41	2 41	3 41	4 41
1 42	2 42	3 42	4 42
1 43	2 43	3 43	4 43
1 46	2 46	3 46	4 46
1 47	2 47	3 47	4 47
1 48	2 48	3 48	4 48
1 49	2 49	3 49	4 49
1 50	2 50	3 50	4 50
1 52	2 52	3 52	4 52
1 55	2 55	3 55	4 55
1 57	2 57	3 57	4 57
2 00	3 00	4 00	5 00
2 02	3 02	4 02	5 02
2 03	3 03	4 03	5 03
2 04	3 04	4 04	5 04
2 06	3 06	4 06	5 06
2 08	3 08	4 08	5 08
2 10	3 10	4 10	5 10
2 11	3 11	4 11	5 11
2 13	3 13	4 13	5 13
2 14	3 14	4 14	5 14
2 15	3 15	4 15	5 15



Horgen, Bahnhof
 – Stocker[◊]
 – Säntisstrasse[◊]
 – Widmerheim[◊]
Oberrieden, Tannenbach[◊]
Horgen, Widmerheim[◊]
 – Bergli[◊]
 – Heubach[◊]
 – Gehren[◊]
 – Schnegg[◊]
 – Bocken[◊]
 – Arn[◊]
 – Hanegg[◊]
 – Enderholz[◊]
Hirzel, Post[◊]
 – Spitzen[◊]
Schönenberg ZH, Müsli[◊]
 – Aesch[◊]
 – Neubad[◊]
 – Sonne[◊]
 – Wolfbühl[◊]
Hütten, Segel[◊]
 – Friedhof[◊]
 – Schulhaus[◊]
 – Schöntal[◊]

Weitere Haltestelle:

Horgen: Gumelenstrasse[◊]

1 Nächte Fr/Sa und Sa/So sowie Nächte 5/6 Apr, 8/9 Apr, 30 Apr/1 Mai, 16/17 Mai, 17/18 Mai, 27/28 Mai, 31 Juli/1 Aug, ohne Nacht 24/25 Dez. Spezialfahrpläne Nächte 31 Dez/1 Jan (Silvester) und 11/12 Aug (Streetparade).

◊ Wichtig: Alle *kursiv* geschriebenen Haltestellen werden nur zum Aussteigen (auf Verlangen) bedient.

1	1	1	1
1 45	2 45	3 45	4 45
1 45	2 45	3 45	4 45
1 46	2 46	3 46	4 46
1 47	2 47	3 47	4 47
1 47	2 47	3 47	4 47
1 48	2 48	3 48	4 48
1 50	2 50	3 50	4 50
1 51	2 51	3 51	4 51
1 53	2 53	3 53	4 53
1 56	2 56	3 56	4 56
1 57	2 57	3 57	4 57
1 59	2 59	3 59	4 59
2 02	3 02	4 02	5 02
2 04	3 04	4 04	5 04
2 06	3 06	4 06	5 06
2 07	3 07	4 07	5 07
2 08	3 08	4 08	5 08
2 13	3 13	4 13	5 13
2 15	3 15	4 15	5 15
2 17	3 17	4 17	5 17
2 22	3 22	4 22	5 22
2 23	3 23	4 23	5 23
2 27	3 27	4 27	5 27

- ↓
- Wädenswil, Bahnhof**
 - Coop
 - Schwanen
 - Krähbach
 - Gulmenmatt
 - Hallenbad/Frohmann
 - Töbelibach
 - Eichweid
 - Forschungsanstalt
 - Meierhof-Rain
 - Reidbach
 - Giessen
 - Richterswil, Kerag**
 - Chrummbächli[◊]
 - Speerstrasse[◊]
 - Untere Schwanden[◊]
 - Samstagern, Frohberg[◊]*
 - Volg[◊]
 - Bahnhof[◊]
 - Wollerau, Oswaldli[◊]*
 - Dorfplatz[◊]
 - Wächlen[◊]
 - Richterswil, Schwyzerstrasse[◊]*

Weitere Haltestellen:

Wädenswil: Glärnisch, Tobelrain, Rötiboden, Baumgarten, Waisenhausstrasse, Hochschule, Mühlebach, Schlossbergstrasse, Boller, Meierhof, Staubeweidli[◊];
Richterswil: Bächlistrasse[◊], Im Leemann[◊], Obermatt[◊]; **Samstagern:** Sagenbach[◊], Im Walder[◊], Zopfschmitten[◊], Fälmis[◊];
Wollerau: Untere Sihlegg[◊], Fürti[◊], Sonnenberg[◊], Weingarten/Bellevue[◊], Wyssenfluh[◊], Chüngentobel[◊], Hafen[◊]

1 Nächte Fr/Sa und Sa/So sowie Nächte 5/6 Apr, 8/9 Apr, 30 Apr/1 Mai, 16/17 Mai, 17/18 Mai, 27/28 Mai, 31 Juli/1 Aug, ohne Nacht 24/25 Dez. Spezialfahrpläne Nächte 31 Dez/1 Jan (Silvester) und 11/12 Aug (Streetparade).

◊ **Wichtig:** Alle kursiv geschriebenen Haltestellen werden nur zum Aussteigen (auf Verlangen) bedient.

N30 Schlieren, Zentrum/Bahnhof–Oetwil a.d.L., Post

1	1	1	1
1 13	2 13	3 13	4 13
1 15	2 15	3 15	4 15
1 16	2 16	3 16	4 16
1 18	2 18	3 18	4 18
1 20	2 20	3 20	4 20
1 21	2 21	3 21	4 21
1 23	2 23	3 23	4 23
1 24	2 24	3 24	4 24
1 28	2 28	3 28	4 28
1 31	2 31	3 31	4 31
1 33	2 33	3 33	4 33
1 37	2 37	3 37	4 37
1 39	2 39	3 39	4 39
1 40	2 40	3 40	4 40
1 43	2 43	3 43	4 43



Schlieren, Zentrum/Bahnhof

– Nassacker ◊

– Heimelweg ◊

Urdorf, Feldegg ◊

– Rainweg ◊

– Neumattstrasse ◊

– Spitzacker ◊

– Niederurdorf ◊

Dietikon, Bahnhof

Fahrweid, Au ◊

– Brunaustrasse ◊

Weiningen ZH, Lindenplatz ◊

Geroldswil, Zentrum ◊

– Schweizacker ◊

Oetwil a.d.L., Post ◊

1 Nächte Fr/Sa und Sa/So sowie Nächte 5/6 Apr, 8/9 Apr, 30 Apr/1 Mai, 16/17 Mai, 17/18 Mai, 27/28 Mai, 31 Juli/1 Aug, ohne Nacht 24/25 Dez. Spezialfahrpläne Nächte 31 Dez/1 Jan (Silvester) und 11/12 Aug (Streetparade).

◊ **Wichtig:** Alle *kursiv* geschriebenen Haltestellen werden nur zum Aussteigen (auf Verlangen) bedient.

N31 Bahnhof Dietikon–Kindhausen AG–Widen–Berikon–Widen–Oberwil-Lieli

N32 Bahnhof Dietikon–Berikon–Widen–Bremgarten–Wohlen–Villmergen–Sarmenstorf

N33 Bahnhof Dietikon–Spreitenbach–Killwangen–Neuenhof–Wettingen–Baden

Nähere Angaben siehe Rubrik «Überregionale Nachtangebote» im hinteren Teil der Broschüre.

N45 Bellevue–Regensdorf–Watt–Buchs–Dällikon–Otelfingen–Boppelsen

1	1	1	1
1 00	2 00	3 00	4 00
1 05	2 05	3 05	4 05
1 10	2 10	3 10	4 10
1 16	2 16	3 16	4 16
1 18	2 18	3 18	4 18
1 20	2 20	3 20	4 20
1 22	2 22	3 22	4 22
1 22	2 22	3 22	4 22
1 25	2 25	3 25	4 25
1 26	2 26	3 26	4 26
1 29	2 29	3 29	4 29
1 30	2 30	3 30	4 30
1 30	2 30	3 30	4 30
1 32	2 32	3 32	4 32
1 35	2 35	3 35	4 35
1 38	2 38	3 38	4 38
1 42	2 42	3 42	4 42
1 44	2 44	3 44	4 44
1 46	2 46	3 46	4 46
1 49	2 49	3 49	4 49
1 50	2 50	3 50	4 50

Zürich, Bellevue
– Central
– Escher-Wyss-Platz
– Grünwald[◊]
Regensdorf, Lettenhau[◊]
– Zentrum
Watt, Geerenweg[◊]
Watt[◊]
Adlikon bei Regensdorf[◊]
– Sonnhalde[◊]
Buchs ZH, Petermoos[◊]
– Linde[◊]
– Post[◊]
– Industrie[◊]
Dällikon[◊]
Dänikon[◊]
Hüttikon[◊]
Otelfingen, Bahnhof[◊]
– Post[◊]
Boppelsen, Dorf[◊]
– Hand[◊]

Weitere Haltestellen:

Zürich: Heizenholz[◊]; Regensdorf: Obstgarten[◊], Ostring[◊]; Watt: Schulhaus[◊]; Adlikon b. R.: Pächterried[◊], Sonnhalde West[◊]; Buchs-Dällikon: Bahnhof[◊]; Dällikon: Industrie[◊]; Dänikon: Rotflue[◊]; Otelfingen: Schule

1 Nächte Fr/Sa und Sa/So sowie Nächte 5/6 Apr, 8/9 Apr, 30 Apr/1 Mai, 16/17 Mai, 17/18 Mai, 27/28 Mai, 31 Juli/1 Aug, ohne Nacht 24/25 Dez. Spezialfahrpläne Nächte 31 Dez/1 Jan (Silvester) und 11/12 Aug (Streetparade).

◊ **Wichtig:** Alle *kursiv* geschriebenen Haltestellen werden nur zum Aussteigen (auf Verlangen) bedient.

N51 Oberglatt–Dielsdorf–Schneisingen/Bachs

1	1	1	1
1 21	2 21	3 21	4 21
1 23	2 23	3 23	4 23
1 25	2 25	3 25	4 25
1 26	2 26	3 26	4 26
1 30	2 30	3 30	4 30
1 31	2 31	3 31	4 31
1 32	2 32	3 32	4 32
1 36	–	3 36	–
1 37	–	3 37	–
1 39	–	3 39	–
1 43	–	3 43	–
1 44	–	3 44	–
1 47	–	3 47	–
–	2 33	–	4 33
–	2 34	–	4 34
–	2 36	–	4 36
–	2 38	–	4 38
–	2 40	–	4 40
–	2 42	–	4 42
–	2 45	–	4 45
–	2 50	–	4 50
–	2 52	–	4 52
–	2 53	–	4 53
–	2 56	–	4 56
–	3 03	–	5 03



Oberglatt ZH, Bahnhof
 – Mösli Hofstetten ◊
 Niederhasli, Adlibogen ◊
 – Dorf ◊
 Dielsdorf, Dorfzentrum ◊
 – Wehntalerstrasse ◊
 Steinmaur, Bahnhof ◊
 Schöfflisdorf, Gemeindeh. ◊
 Oberweningen, Dorf ◊
 Schleinikon, Dorf ◊
 Niederweningen, Dorf ◊
 – Bahnhof ◊
 Schneisingen, Zentrum ◊
 Steinmaur, Gemeindeh. ◊
 – Obersteinmaur ◊
 Riedt bei Neerach, Riedacher ◊
 Neerach, Gemeindehaus ◊
 – Post ◊
 Stadel b. Niederglatt, Zentrum ◊
 Windlach, Kreuz ◊
 Weiach, Gemeindehaus ◊
 – Alter Bahnhof ◊
 Kaiserstuhl AG, Bahnhof ◊
 Fisibach, Schulhaus ◊
 Bachs, Neu-Bachs ◊

Weitere Haltestellen:

Dielsdorf: Erlen ◊, Altmoos ◊; **Schleinikon:**
 Dachslern ◊; **Stadel bei Niederglatt:**
 Musterplatz ◊, Neuwis-Huus ◊; **Windlach:** Raat ◊;
Weiach: Steinbruch ◊; **Bachs:** Milchhütte ◊

1 Nächte Fr/Sa und Sa/So sowie Nächte 5/6 Apr,
 8/9 Apr, 30 Apr/1 Mai, 16/17 Mai, 17/18 Mai,
 27/28 Mai, 31 Juli/1 Aug, ohne Nacht 24/25 Dez.
 Spezialfahrpläne Nächte 31 Dez/1 Jan (Silvester)
 und 11/12 Aug (Streetparade).

◊ **Wichtig:** Alle *kursiv* geschriebenen Haltestellen werden nur zum Aussteigen (auf Verlangen) bedient.

N52 Zürich Flughafen–Lufingen–Embrach–Freienstein(–Teufen)

1	1	1	1
–	2 22	–	4 22
–	2 26	–	4 26
1 28	2 28	3 28	4 28
1 29	2 29	3 29	4 29
1 31	2 31	3 31	4 31
1 32	2 32	3 32	4 32
1 35	2 35	3 35	4 35
1 37	2 37	3 37	4 37
1 38	2 38	3 38	4 38
1 40	2 40	3 40	4 40
1 42	2 42	3 42	4 42
1 43	2 43	3 43	4 43
–	2 44	–	4 44
1 46	–	3 46	–
1 48	–	3 48	–
1 50	2 45	3 50	4 45
1 53	2 48	3 53	4 48
1 56	2 51	3 56	4 51
1 58	2 53	3 58	4 53
1 59	2 54	3 59	4 54
2 00	2 55	4 00	4 55
2 01	2 58	4 01	4 58
–	3 02	–	5 02
–	3 05	–	5 05



**Zürich Flughafen, Alpenrock
 Kloten, Zum Wilden Mann**
 – **Bahnhof**
 – *Mühle* ◊
 – *Kirchgasse* ◊
 – **Zum Wilden Mann**
 – *Freienberg* ◊
 – *Chanzler* ◊
Egetswil ◊
Lufingen, Augwil ◊
 – *Dorf* ◊
 – *Unterdorf* ◊
Embrach, Zürcherstrasse ◊
Oberembrach, Dorf ◊
Embrach, Oberdorf ◊
 – *Gemeindehaus* ◊
 – *Alterszentrum* ◊
Embrach-Rorbas, Bahnhof ◊
Embrach, Embraport ◊
 – *Psych.-Zentrum Hard* ◊
Rorbas, Aubrücke ◊
Freienstein, Post ◊
Teufen ZH, Schloss ◊
 – *Unterteufen* ◊

Weitere Haltestellen:

Kloten: *Rankstrasse* ◊, *Kaserne Ost* ◊, *Hohrainli* ◊, *Weinbergstrasse* ◊; **Lufingen:** *Hintermarchlen* ◊;
Oberembrach: *Bächli* ◊, **Embrach:** *Post* ◊, *Dreispietz* ◊, *Illingerweg* ◊, *Embraport* ◊; **Rorbas:** *Hirschen* ◊, *Dorfplatz* ◊; **Freienstein:** *Breite* ◊, *Friedhof Federen* ◊; **Teufen ZH:** *Schulhaus* ◊, *Oberteufen* ◊

1 Nächte Fr/Sa und Sa/So sowie Nächte 5/6 Apr, 8/9 Apr, 30 Apr/1 Mai, 16/17 Mai, 17/18 Mai, 27/28 Mai, 31 Juli/1 Aug, ohne Nacht 24/25 Dez. Spezialfahrpläne Nächte 31 Dez/1 Jan (Silvester) und 11/12 Aug (Streetparade).

◊ **Wichtig:** Alle *kursiv* geschriebenen Haltestellen werden nur zum Aussteigen (auf Verlangen) bedient.

N53 Bülach–Hochfelden–Glattfelden–Rafz–Wasterkingen

1	1
2 28	4 28
2 28	4 28
2 29	4 29
2 31	4 31
2 31	4 31
2 32	4 32
2 33	4 33
2 35	4 35
2 40	4 40
2 42	4 42
2 43	4 43
2 45	4 45
2 46	4 46
2 46	4 46
2 47	4 47
2 48	4 48
2 52	4 52
2 56	4 56
3 00	5 00
3 01	5 01
3 02	5 02
3 05	5 05
3 08	5 08
3 10	5 10



Bülach, Bahnhof
 – *Sonnenhof*◊
 – **Gewerbehaus**
 – *Spital*◊
 – *Hinterbirch*◊
 – *Hirslen*◊
Hochfelden, Post◊
 – *Chalchofen*◊
Zweidlen, Zweidlergraben◊
 – *Bahnhof*◊
Glattfelden, Aarüti◊
 – *Post*◊
 – *Schulhaus Hof*◊
 – *Staltigstrasse*◊
 – *Eichhölzli*◊
 – *Stationsweg*◊
Eglisau, Brückenkopf Süd◊
Rafz, Post◊
Wil ZH, Gemeindehaus◊
 – *Breitenmatt*◊
 – *Lirenhof*◊
Hüntwangen, Dorf◊
Wasterkingen, Ausserdorfstr.◊
 – *Gemeindehaus*◊

1 Nächte Fr/Sa und Sa/So sowie Nächte 5/6 Apr, 8/9 Apr, 30 Apr/1 Mai, 16/17 Mai, 17/18 Mai, 27/28 Mai, 31 Juli/1 Aug, ohne Nacht 24/25 Dez. Spezialfahrpläne Nächte 31 Dez/1 Jan (Silvester) und 11/12 Aug (Streetparade).

◊ **Wichtig:** Alle *kursiv* geschriebenen Haltestellen werden nur zum Aussteigen (auf Verlangen) bedient.

N54 Bülach–Höri–Bachenbülach–Winkel

1	1
1 28	3 28
1 29	3 29
1 30	3 30
1 32	3 32
1 33	3 33
1 35	3 35
1 36	3 36
1 37	3 37
1 38	3 38
1 39	3 39
1 40	3 40
1 44	3 44
1 45	3 45
1 46	3 46
1 47	3 47
1 48	3 48
1 49	3 49
1 50	3 50
1 51	3 51
1 52	3 52
1 53	3 53
1 54	3 54
1 56	3 56
1 57	3 57
2 00	4 00

Bülach, Bahnhof

– *Sonnenhof*◊

– **Gewerbehaus**

– *Niederflachs*◊

– *Kaserne*◊

Höri, Gentert◊

– *Gemeindehaus*◊

– *Post*◊

– *Niederhöri*◊

– *Oberhöri Nord*◊

– *Oberhöri Süd*◊

Bülach, Berufswahlschule◊

– *Grampenweg*◊

– *Untertor*◊

– *Mettmenriet*◊

– *Cholplatz*◊

Bachenbülach, Alte Post◊

– *Schmiede*◊

Winkel, Scheidweg◊

– *Seeb*◊

– *Zentrum*◊

– *Oberdorf*◊

– *Bühlhof*◊

– *Oberrüti*◊

– *Niderrüti*◊

1 Nächte Fr/Sa und Sa/So sowie Nächte 5/6 Apr, 8/9 Apr, 30 Apr/1 Mai, 16/17 Mai, 17/18 Mai, 27/28 Mai, 31 Juli/1 Aug, ohne Nacht 24/25 Dez. Spezialfahrpläne Nächte 31 Dez/1 Jan (Silvester) und 11/12 Aug (Streetparade).

◊ **Wichtig:** Alle *kursiv* geschriebenen Haltestellen werden nur zum Aussteigen (auf Verlangen) bedient.

1	1	1
1 55	2 55	3 55
1 56	2 56	3 56
1 57	2 57	3 57
1 57	2 57	3 57
1 58	2 58	3 58
1 58	2 58	3 58
1 59	2 59	3 59
1 59	2 59	3 59
2 00	3 00	4 00
2 00	3 00	4 00
2 01	3 01	4 01
2 02	3 02	4 02
2 02	3 02	4 02
2 03	3 03	4 03
2 04	3 04	4 04
2 05	3 05	4 05
2 06	3 06	4 06
2 07	3 07	4 07
2 07	3 07	4 07
2 08	3 08	4 08
2 09	3 09	4 09

Winterthur, Hauptbahnhof

- *Wylandbrücke* ◊
- **Storchenbrücke**
- *Tössfeld* ◊
- **Gaswerk**
- *Schöntal* ◊
- *Rebwiesen* ◊
- *Friedliweg* ◊
- *Nägelsee* ◊
- *Grafenstein* ◊
- *Schlossberg* ◊
- *Fachschule* ◊
- *Letten* ◊
- *Klinik Schlosstal* ◊
- *Ausserdorf* ◊
- *Unterdorf* ◊
- *Freibad Wülflingen* ◊
- *Hardau* ◊
- *Niederfeld* ◊
- *Schulhaus Wyden* ◊
- *Bahnhof Wülflingen* ◊

1 Nächte Fr/Sa und Sa/So sowie Nächte 5/6 Apr, 8/9 Apr, 30 Apr/1 Mai, 16/17 Mai, 17/18 Mai, 27/28 Mai, 31 Juli/1 Aug, ohne Nacht 24/25 Dez. Spezialfahrpläne Nächte 31 Dez/1 Jan (Silvester) und 11/12 Aug (Streetparade).

◊ **Wichtig:** Alle *kursiv* geschriebenen Haltestellen werden nur zum Aussteigen (auf Verlangen) bedient.

1	1	1	1
1 30	2 30	3 30	4 30
1 31	2 31	3 31	4 31
1 32	2 32	3 32	4 32
1 32	2 32	3 32	4 32
1 33	2 33	3 33	4 33
1 34	2 34	3 34	4 34
1 35	2 35	3 35	4 35
1 35	2 35	3 35	4 35
1 36	2 36	3 36	4 36
1 37	2 37	3 37	4 37
1 38	2 38	3 38	4 38
1 40	2 40	3 40	4 40
1 41	2 41	3 41	4 41
1 41	2 41	3 41	4 41
1 43	2 43	3 43	4 43
1 44	2 44	3 44	4 44
1 45	2 45	3 45	4 45
1 46	2 46	3 46	4 46
1 47	2 47	3 47	4 47
1 49	2 49	3 49	4 49
1 50	2 50	3 50	4 50
1 51	2 51	3 51	4 51
1 52	2 52	3 52	4 52
1 54	2 54	3 54	4 54
2 00	3 00	4 00	5 00



- Winterthur, Hauptbahnhof**
- Schmidgasse
- Stadthaus
- Obertor
- Palmstrasse ◊
- Brücke
- Stadtrain ◊
- Talacker ◊
- Hohlandweg ◊
- **Bahnhof Oberwinterthur**
- Römertor ◊
- Zinzikon ◊
- Pflegezentrum Oberi ◊
- Oberwinterthur ◊
- Reutlingen ◊
- Seuzach, Bahnhof ◊
- Mörsburgstrasse ◊
- Gemeindehaus ◊
- Bänk (Dägerlen), Dorf ◊
- Rutschwil ◊
- Dägerlen, Berg ◊
- Oberwil ◊
- Niederwil ZH ◊
- Gütighausen ◊
- Adlikon bei Andelfingen ◊

Weitere Haltestellen:
Winterthur: Swica ◊, Guggenbühl ◊

1 Nächte Fr/Sa und Sa/So sowie Nächte 5/6 Apr, 8/9 Apr, 30 Apr/1 Mai, 16/17 Mai, 17/18 Mai, 27/28 Mai, 31 Juli/1 Aug, ohne Nacht 24/25 Dez. Spezialfahrpläne Nächte 31 Dez/1 Jan (Silvester) und 11/12 Aug (Streetparade).

◊ **Wichtig:** Alle *kursiv* geschriebenen Haltestellen werden nur zum Aussteigen (auf Verlangen) bedient.

N61 Winterthur–Hegi–Elsau–Wiesendangen–Sulz–Rickenbach–Ellikon–Altikon–Thalheim–Dinhard–Welsikon

1	1	1	1
1 30	2 30	3 30	4 30
1 30	2 30	3 30	4 30
1 31	2 31	3 31	4 31
1 31	2 31	3 31	4 31
1 32	2 32	3 32	4 32
1 33	2 33	3 33	4 33
1 34	2 34	3 34	4 34
1 35	2 35	3 35	4 35
1 38	2 38	3 38	4 38
1 38	2 38	3 38	4 38
1 42	2 42	3 42	4 42
1 42	2 42	3 42	4 42
1 44	2 44	3 44	4 44
1 45	2 45	3 45	4 45
1 49	2 49	3 49	4 49
1 50	2 50	3 50	4 50
1 53	2 53	3 53	4 53
1 54	2 54	3 54	4 54
1 57	2 57	3 57	4 57
2 00	3 00	4 00	5 00
2 05	3 05	4 05	5 05
2 08	3 08	4 08	5 08
2 10	3 10	4 10	5 10
2 14	3 14	4 14	5 14
2 16	3 16	4 16	5 16

Winterthur, Hauptbahnhof

– Schmidgasse

– Stadthaus

– Obertor

– Gewerbeschule[◊]

– Pflanzschulstrasse[◊]

– Grünenstrasse

– Eishalle[◊]

– Ohrbühl[◊]

– Industriepark[◊]

– Hegi im Gern[◊]

– Chli-Hegi[◊]

Elsau, Sportplatz[◊]

– Dorf[◊]

Wiesendangen, Hinterdorf[◊]

– Gemeindehaus[◊]

Rickenbach-Attikon, Bahnhof[◊]

Rickenbach Sulz, Volg[◊]

Rickenbach ZH, Dorf[◊]

Ellikon an der Thur[◊]

Altikon, Brückenwaage[◊]

Thalheim an der Thur[◊]

Thalheim-Altikon, Bahnhof[◊]

Dinhard, Gemeindehaus[◊]

Welsikon[◊]

Weitere Haltestellen:

Winterthur: Rudolf Diesel[◊], Else Züblin[◊],
Stäffelistrasse[◊]; **Elsau:** Bännebrett[◊];

Wiesendangen: Attikerstrasse[◊];

Rickenbach Sulz: Sunnezirkel[◊]; **Altikon:** Herten[◊];

Dinhard: Grüt[◊]

1 Nächte Fr/Sa und Sa/So sowie Nächte 5/6 Apr,
8/9 Apr, 30 Apr/1 Mai, 16/17 Mai, 17/18 Mai,
27/28 Mai, 31 Juli/1 Aug, ohne Nacht 24/25 Dez.
Spezialfahrpläne Nächte 31 Dez/1 Jan (Silvester)
und 11/12 Aug (Streetparade).

◊ **Wichtig:** Alle *kursiv* geschriebenen Haltestellen
werden nur zum Aussteigen (auf Verlangen) bedient.

N62 Effretikon–Illnau–Fehraltorf–Russikon–Theilingen–Weisslingen

1	1	1	1
1 20	2 20	3 20	4 20
1 21	2 21	3 21	4 21
1 22	2 22	3 22	4 22
1 23	2 23	3 23	4 23
1 23	2 23	3 23	4 23
1 26	2 26	3 26	4 26
1 28	2 28	3 28	4 28
1 30	2 30	3 30	4 30
1 31	2 31	3 31	4 31
1 32	2 32	3 32	4 32
1 37	2 37	3 37	4 37
1 38	2 38	3 38	4 38
1 41	2 41	3 41	4 41
1 42	2 42	3 42	4 42
1 45	2 45	3 45	4 45
1 46	2 46	3 46	4 46
1 49	2 49	3 49	4 49
1 51	2 51	3 51	4 51
1 52	2 52	3 52	4 52
1 55	2 55	3 55	4 55
1 58	2 58	3 58	4 58
2 05	3 05	4 05	5 05



Effretikon, Bahnhof
 – *Wattspitz* ◊
 – *Müselacher* ◊
 – *Lindenwiese* ◊
 – *Eselriet* ◊
Illnau, Kirche ◊
 – *Wingert* ◊
 – *Chrummenacher* ◊
 – *Bahnhof* ◊
 – *Weisslingerstrasse* ◊
Fehraltorf, Bahnhof ◊
 – *Halden* ◊
Russikon, Post ◊
 – *Kirche* ◊
 – *Stuketen* ◊
 – *Rumlikon* ◊
Theilingen, Post ◊
Weisslingen, Oberhof ◊
 – *Dorf* ◊
Illnau, Agasul ◊
 – *Horben* ◊
Ottikon ◊

Weitere Haltestellen:

Effretikon: *Zentrum* ◊; **Illnau:** *Steinacher* ◊, *Dorfplatz* ◊;
Russikon: *Morgenthal* ◊, *Platte* ◊; **Weisslingen:** *Brauiweiher* ◊

N63 Andelfingen–Trüllikon–Benken–Uhwiesen–Rheinau

1
2 45
2 48
2 49
2 52
2 56
2 57
3 00
3 02
3 04
3 05
3 15
3 16
3 17
3 18
3 20



Andelfingen, Bahnhof
Kleinandelfingen, Dorf
 – **Bad Oerlingen** ◊
Trüllikon, Kindergarten ◊
 – *Dorf* ◊
Rudolfingen, Dorf ◊
Benken ZH, Dorf ◊
Uhwiesen, Kapelle ◊
 – *Rebhof* ◊
Rheinau, Galgenbuck ◊
 – *Psychiatriezentrum* ◊
 – *Hallenbad* ◊
 – *Schulplatz* ◊
 – *Post* ◊

1 Nächte Fr/Sa und Sa/So sowie Nächte 5/6 Apr, 8/9 Apr, 30 Apr/1 Mai, 16/17 Mai, 17/18 Mai, 27/28 Mai, 31 Juli/1 Aug, ohne Nacht 24/25 Dez. Spezialfahrpläne Nächte 31 Dez/1 Jan (Silvester) und 11/12 Aug (Streetparade).

◊ **Wichtig:** Alle *kursiv* geschriebenen Haltestellen werden nur zum Aussteigen (auf Verlangen) bedient.

N64 Winterthur–Seuzach–Flaach–Riet b. Neftenbach

1	1	1	1
1 30	2 30	3 30	4 30
1 31	2 31	3 31	4 31
1 32	2 32	3 32	4 32
1 32	2 32	3 32	4 32
1 33	2 33	3 33	4 33
1 33	2 33	3 33	4 33
1 34	2 34	3 34	4 34
1 35	2 35	3 35	4 35
1 36	2 36	3 36	4 36
1 36	2 36	3 36	4 36
1 38	2 38	3 38	4 38
1 41	2 41	3 41	4 41
1 47	2 47	3 47	4 47
1 48	2 48	3 48	4 48
1 50	2 50	3 50	4 50
1 52	2 52	3 52	4 52
1 53	2 53	3 53	4 53
1 54	2 54	3 54	4 54
1 56	2 56	3 56	–
1 58	2 58	3 58	–
1 59	2 59	3 59	–
2 01	3 01	4 01	–
2 05	3 05	4 05	–
2 08	3 08	4 08	–
2 10	3 10	4 10	–



Winterthur, Hauptbahnhof
 – Schmidgasse
 – Stadthaus
 – Bezirksgebäude ◊
 – Spital
 – Brunnigasse ◊
 – Bachtelstrasse ◊
 – Loorstrasse ◊
 – Friedhof ◊
 – Schützenhaus
 Oberohringen, Friedenstrasse ◊
 Hettlingen, Dorf ◊
 Henggart, Bahnhof ◊
 Humlikon, Flaachtalstrasse ◊
 Dorf bei Andelfingen ◊
 Volken ◊
 Flaach, Oberdorf ◊
 – Post ◊
 Berg am Irchel ◊
 Gräslikon ◊
 Buch am Irchel, Wiler ◊
 – Oberbuch ◊
 Hünikon, Vontobel ◊
 Aesch bei Neftenbach ◊
 Riet bei Neftenbach ◊

Weitere Haltestellen:
Unterohringen: Wisental ◊; Dägerlen:
 Lindenhof ◊; **Flaach:** Unterdorf ◊, Kirche ◊;
Buch am Irchel: Unterbuch ◊, Sägerei ◊, Desibach ◊;
Hünikon: Hünikon ◊

1 Nächte Fr/Sa und Sa/So sowie Nächte 5/6 Apr,
 8/9 Apr, 30 Apr/1 Mai, 16/17 Mai, 17/18 Mai,
 27/28 Mai, 31 Juli/1 Aug, ohne Nacht 24/25 Dez.
 Spezialfahrpläne Nächte 31 Dez/1 Jan (Silvester)
 und 11/12 Aug (Streetparade).

◊ **Wichtig:** Alle *kursiv* geschriebenen Haltestellen
 werden nur zum Aussteigen (auf Verlangen) bedient.

N65 Winterthur–Waldheim–Eishalle–Oberseen

1	1	1	1
1 30	2 30	3 30	4 30
1 31	2 31	3 31	4 31
1 32	2 32	3 32	4 32
1 32	2 32	3 32	4 32
1 34	2 34	3 34	4 34
1 35	2 35	3 35	4 35
1 36	2 36	3 36	4 36
1 37	2 37	3 37	4 37
1 38	2 38	3 38	4 38
1 39	2 39	3 39	4 39
1 40	2 40	3 40	4 40
1 41	2 41	3 41	4 41
1 42	2 42	3 42	4 42
1 43	2 43	3 43	4 43



Winterthur, Hauptbahnhof

– Technikum

– Zeughaus[◊]

– Waldheim[◊]

– Deutweg[◊]

– Eishalle

– Scheidegg[◊]

– Strahlegg[◊]

– Etzberg[◊]

– St. Urban[◊]

– Post Seen[◊]

– Stocken[◊]

– Grüntal[◊]

– Oberseen[◊]

1 Nächte Fr/Sa und Sa/So sowie Nächte 5/6 Apr, 8/9 Apr, 30 Apr/1 Mai, 16/17 Mai, 17/18 Mai, 27/28 Mai, 31 Juli/1 Aug, ohne Nacht 24/25 Dez. Spezialfahrpläne Nächte 31 Dez/1 Jan (Silvester) und 11/12 Aug (Streetparade).

◊ **Wichtig:** Alle *kursiv* geschriebenen Haltestellen werden nur zum Aussteigen (auf Verlangen) bedient.

N66 Winterthur–Brütten–Nürens Dorf–Bassersdorf–Lindau–Kemptthal

1	1	1	1
1 30	2 30	3 30	4 30
1 30	2 30	3 30	4 30
1 31	2 31	3 31	4 31
1 31	2 31	3 31	4 31
1 32	2 32	3 32	4 32
1 33	2 33	3 33	4 33
1 34	2 34	3 34	4 34
1 35	2 35	3 35	4 35
1 36	2 36	3 36	4 36
1 38	2 38	3 38	4 38
1 39	2 39	3 39	4 39
1 40	2 40	3 40	4 40
1 42	2 42	3 42	4 42
1 46	2 46	3 46	4 46
1 47	2 47	3 47	4 47
1 49	2 49	3 49	4 49
1 52	2 52	3 52	4 52
1 54	2 54	3 54	4 54
1 56	2 56	3 56	4 56
1 59	2 59	3 59	4 59
2 01	3 01	4 01	5 01
2 04	3 04	4 04	5 04
2 05	3 05	4 05	5 05
2 08	3 08	4 08	5 08
2 10	3 10	4 10	5 10



Winterthur, Hauptbahnhof
 – Sulzer
 – Brühleck
 – Loki
 – Gaswerk
 – Zentrum Töss
 – Rosenau[◊]
 – Schwimmbad Töss[◊]
 – Steigmühle[◊]
 – Finken-Rain[◊]
 – Hedy Hahnloser[◊]
 – Dätt nau[◊]
 – Steig[◊]
 Brütten, Harossen[◊]
 – Post[◊]
 Breite b. N., Grünenwaldstrasse[◊]
 Oberwil bei Nürens Dorf[◊]
 Nürens Dorf, Chrüzstrass[◊]
 Bassersdorf, Gemeindehaus[◊]
 Nürens Dorf, Lindauerstrasse[◊]
 Lindau, Dorf[◊]
 – Eschikon[◊]
 Winterberg, Dorf[◊]
 Grafstal, Oberdorf[◊]
 Kemptthal, Bahnhof[◊]

Weitere Haltestellen:
Winterthur: Töss[◊], Auenrain[◊], Freizeitanlage[◊], Ziegeleiweg[◊], Bolrebenweg[◊], Neubruch[◊];
Brütten: Steighof[◊], Hofacher[◊]; **Birchwil bei Nürens Dorf:** Birchwil bei Nürens Dorf[◊];
Bassersdorf: Rietli[◊]; **Lindau:** Rigacher[◊];
Winterberg: Wältiwis[◊]; **Grafstal:** Unterdorf[◊]

1 Nächte Fr/Sa und Sa/So sowie Nächte 5/6 Apr, 8/9 Apr, 30 Apr/1 Mai, 16/17 Mai, 17/18 Mai, 27/28 Mai, 31 Juli/1 Aug, ohne Nacht 24/25 Dez. Spezialfahrpläne Nächte 31 Dez/1 Jan (Silvester) und 11/12 Aug (Streetparade).

◊ Wichtig: Alle *kursiv* geschriebenen Haltestellen werden nur zum Aussteigen (auf Verlangen) bedient.

N67 Winterthur–Wülflingen–Neftenbach–Pfunggen–Dättlikon

1	1	1	1
1 30	2 30	3 30	4 30
1 30	2 30	3 30	4 30
1 31	2 31	3 31	4 31
1 32	2 32	3 32	4 32
1 33	2 33	3 33	4 33
1 33	2 33	3 33	4 33
1 34	2 34	3 34	4 34
1 35	2 35	3 35	4 35
1 36	2 36	3 36	4 36
1 37	2 37	3 37	4 37
1 38	2 38	3 38	4 38
1 38	2 38	3 38	4 38
1 40	2 40	3 40	4 40
1 41	2 41	3 41	4 41
1 43	2 43	3 43	4 43
1 44	2 44	3 44	4 44
1 45	2 45	3 45	4 45
1 48	2 48	3 48	4 48
1 51	2 51	3 51	4 51
1 54	2 54	3 54	4 54
1 59	2 59	3 59	4 59



Winterthur, Hauptbahnhof

– Museumstrasse/HB

– Tellstrasse[◊]

– Hinterwiesli[◊]

– Blumenau

– Feldtal[◊]

– Oberfeld[◊]

– Schloss[◊]

– Lindenplatz

– Autobahn[◊]

– Langwiesen[◊]

– Wülflingen[◊]

– Haltenreben[◊]

Neftenbach, Wolfzangen[◊]

– Alte Post[◊]

– Wolfgässli[◊]

– Herrgass[◊]

– Tössallmend[◊]

Pfunggen-Neftenbach, Bahnhof[◊]

Pfunggen, Eskimo[◊]

Dättlikon[◊]

1 Nächte Fr/Sa und Sa/So sowie Nächte 5/6 Apr, 8/9 Apr, 30 Apr/1 Mai, 16/17 Mai, 17/18 Mai, 27/28 Mai, 31 Juli/1 Aug, ohne Nacht 24/25 Dez. Spezialfahrpläne Nächte 31 Dez/1 Jan (Silvester) und 11/12 Aug (Streetparade).

◊ **Wichtig:** Alle *kursiv* geschriebenen Haltestellen werden nur zum Aussteigen (auf Verlangen) bedient.

N68 Winterthur–Rikon im Tösstal–Turbenthal–Wila

1	1	1	1
1 30	2 30	3 30	4 30
1 31	2 31	3 31	4 31
1 31	2 31	3 31	4 31
1 32	2 32	3 32	4 32
1 33	2 33	3 33	4 33
1 34	2 34	3 34	4 34
1 35	2 35	3 35	4 35
1 36	2 36	3 36	4 36
1 37	2 37	3 37	4 37
1 37	2 37	3 37	4 37
1 38	2 38	3 38	4 38
1 39	2 39	3 39	4 39
1 40	2 40	3 40	4 40
1 41	2 41	3 41	4 41
1 42	2 42	3 42	4 42
1 45	2 45	3 45	4 45
1 49	2 49	3 49	4 49
1 54	2 54	3 54	4 54
1 55	2 55	3 55	4 55
1 58	2 58	3 58	4 58
1 59	2 59	3 59	4 59
2 02	3 02	4 02	5 02
2 03	3 03	4 03	5 03



Winterthur, Hauptbahnhof

– Technikum

– Gewerbeschule

– Fotozentrum[◊]

– Deutweg[◊]

– Depot[◊]

– Waldegg[◊]

– Endliker[◊]

– Waser[◊]

– Hinterdorf Seen[◊]

– Schulhaus Seen

– Kirchacker[◊]

– Schützenbühl[◊]

– Ziegelhütte[◊]

– Sennhof[◊]

Kollbrunn, Bahnhof[◊]

Rikon im Tösstal, Bahnhof

Zell ZH, Dorf[◊]

– Mühlwies[◊]

Turbenthal, Hutzikon[◊]

– Kreuzstrasse[◊]

Wila, Werkhof[◊]

– Bahnhof[◊]

1 Nächte Fr/Sa und Sa/So sowie Nächte 5/6 Apr, 8/9 Apr, 30 Apr/1 Mai, 16/17 Mai, 17/18 Mai, 27/28 Mai, 31 Juli/1 Aug, ohne Nacht 24/25 Dez. Spezialfahrpläne Nächte 31 Dez/1 Jan (Silvester) und 11/12 Aug (Streetparade).

◊ **Wichtig:** Alle *kursiv* geschriebenen Haltestellen werden nur zum Aussteigen (auf Verlangen) bedient.

N69 Schaffhausen–Feuerthalen–Andelfingen–Oberstammheim

1	1
1 10	–
1 11	–
1 12	–
1 13	–
1 15	–
1 18	–
1 19	–
1 22	–
1 23	–
1 25	–
1 30	–
1 33	–
1 35	–
1 40	–
1 41	–
1 45	3 45
1 48	3 48
1 49	3 49
1 54	3 54
1 57	3 57
2 00	4 00
2 02	4 02
2 04	4 04
2 07	4 07
2 09	4 09

Schaffhausen, Bahnhof
– **Mühlentor**
– **Rhybadi**
Feuerthalen, Bahnhof ◊
– *Lindenbuck* ◊
– *Kirchstrasse* ◊
Flurlingen, AROVA ◊
Uhwiesen, Rebhof ◊
– *Kapelle* ◊
Dachsen, Abzweigung EDAK ◊
Benken, Dorf ◊
Rudolfingen, Dorf ◊
Trüllikon, Dorf ◊
Kleinandelfingen, Bad ◊
– *Dorf* ◊
Andelfingen, Bahnhof
Kleinandelfingen, Dorf ◊
– *Bad* ◊
Ossingen, Bahnhof ◊
Truttikon ◊
Oberneunforn, Dorf ◊
Waltalingen ◊
Guntalingen ◊
Stammheim, Bahnhof ◊
Oberstammheim, Post ◊

Weitere Haltestellen:

Feuerthalen: *Zentrum Kohlfirst* ◊,
Stumpenboden ◊; **Uhwiesen:** *Unterdorf* ◊;
Trüllikon: *Kindergarten* ◊

1 Nächte Fr/Sa und Sa/So sowie Nächte 5/6 Apr,
8/9 Apr, 30 Apr/1 Mai, 16/17 Mai, 17/18 Mai,
27/28 Mai, 31 Juli/1 Aug, ohne Nacht 24/25 Dez.
Spezialfahrpläne Nächte 31 Dez/1 Jan (Silvester)
und 11/12 Aug (Streetparade).

◊ **Wichtig:** Alle *kursiv* geschriebenen Haltestellen
werden nur zum Aussteigen (auf Verlangen) bedient.

N72 Schwerzenbach–Volketswil–Gutenswil–Wermatswil–Pfäffikon ZH–Hittnau–Saland

1	1	1	1
1 20	2 20	3 20	4 20
1 21	2 21	3 21	4 21
1 22	2 22	3 22	4 22
1 23	2 23	3 23	4 23
1 25	2 25	3 25	4 25
1 25	2 25	3 25	4 25
1 29	2 29	3 29	4 29
1 31	2 31	3 31	4 31
1 35	2 35	3 35	4 35
1 36	2 36	3 36	4 36
1 38	2 38	3 38	4 38
1 40	2 40	3 40	4 40
1 41	2 41	3 41	4 41
1 43	2 43	3 43	4 43
1 44	2 44	3 44	4 44
1 45	2 45	3 45	4 45
1 47	2 47	3 47	4 47
1 48	2 48	3 48	4 48
1 52	2 52	3 52	4 52
1 54	2 54	3 54	4 54
1 55	2 55	3 55	4 55
1 59	2 59	3 59	4 59
2 01	3 01	4 01	5 01
2 02	3 02	4 02	5 02
2 05	3 05	4 05	5 05

Schwerzenbach ZH, Bahnhof
 Volketswil, In der Höh[◊]
 – Hegnau[◊]
 – Zentrum[◊]
 – Dorf[◊]
 – Giessen[◊]
 Gutenswil, Sternen[◊]
 Freudwil, Im Dörfli[◊]
 Wermatswil, Post[◊]
 Pfäffikon ZH, Faichrüti[◊]
 – Im Spitz[◊]
 – Kirche[◊]
 – Bahnhof[◊]
 – Irgenhausen[◊]
 – Oberwil[◊]
 Hittnau, Furt[◊]
 – Oberhittnau[◊]
 – Sonne[◊]
 Saland, Laubberg[◊]
 – Post[◊]
 Juckern[◊]
 Hittnau, Isikon[◊]
 Pfäffikon ZH, Wallikon[◊]
 Pfäffikon ZH, Berg[◊]
 – Steinwiesstrasse[◊]

Weitere Haltestelle:

Volketswil: Zimikon[◊], Wallberg[◊]; **Gutenswil:**
 Unterdorf[◊]; **Wermatswil:** Chammerholzstr[◊];
Pfäffikon ZH: Ruetschbergstrasse[◊], Frohwies[◊];
Hittnau: Hasel/Schönanu[◊]; **Pfäffikon ZH:**
 Wiesengrund[◊], Hörnlistrasse[◊]

1 Nächte Fr/Sa und Sa/So sowie Nächte 5/6 Apr,
 8/9 Apr, 30 Apr/1 Mai, 16/17 Mai, 17/18 Mai,
 27/28 Mai, 31 Juli/1 Aug, ohne Nacht 24/25 Dez.
 Spezialfahrpläne Nächte 31 Dez/1 Jan (Silvester)
 und 11/12 Aug (Streetparade).

[◊] **Wichtig:** Alle *kursiv* geschriebenen Haltestellen
 werden nur zum Aussteigen (auf Verlangen) bedient.

N78 Zürich, Central–Wallisellen–Dietlikon–Bassersdorf–Lindau–Tagelswangen

1	1	1	1
1 05	2 05	3 05	4 05
1 10	2 10	3 10	4 10
1 16	2 16	3 16	4 16
1 16	2 16	3 16	4 16
1 18	2 18	3 18	4 18
1 20	2 20	3 20	4 20
1 20	2 20	3 20	4 20
1 21	2 21	3 21	4 21
1 22	2 22	3 22	4 22
1 22	2 22	3 22	4 22
1 23	2 23	3 23	4 23
1 23	2 23	3 23	4 23
1 26	2 26	3 26	4 26
1 28	2 28	3 28	4 28
1 29	2 29	3 29	4 29
1 30	2 30	3 30	4 30
1 32	2 32	3 32	4 32
1 33	2 33	3 33	4 33
1 34	2 34	3 34	4 34
1 35	2 35	3 35	4 35
1 36	2 36	3 36	4 36
1 38	2 38	3 38	4 38
1 40	2 40	3 40	4 40
1 43	2 43	3 43	4 43



Zürich, Central
 – **Escher-Wyss-Platz**
 – *Aubrücke* ◊
 – *Schürgistrasse* ◊
Wallisellen, Belair ◊
 – *Bahnhof* ◊
 – *Zentrum* ◊
 – *Gemeindehaus* ◊
 – *Hallenbad* ◊
 – *Alterszentrum* ◊
 – *Lindenplatz* ◊
 – *Bützacker* ◊
Dietlikon, Hofwiesen ◊
Brütisellen, Zentrum ◊
 – *Obere Wangenstrasse* ◊
Baltenswil ◊
Bassersdorf, Bächli ◊
 – *Dietlikonerstrasse* ◊
Bassersdorf, Bahnhof
 – *Gemeindehaus* ◊
 – *Rietli* ◊
Nürens Dorf, Lindauerstrasse ◊
Lindau ZH, Nürens Dorf, Dorf ◊
Tagelswangen, Dorf ◊

1 Nächte Fr/Sa und Sa/So sowie Nächte 5/6 Apr, 8/9 Apr, 30 Apr/1 Mai, 16/17 Mai, 17/18 Mai, 27/28 Mai, 31 Juli/1 Aug, ohne Nacht 24/25 Dez. Spezialfahrpläne Nächte 31 Dez/1 Jan (Silvester) und 11/12 Aug (Streetparade).

◊ **Wichtig:** Alle *kursiv* geschriebenen Haltestellen werden nur zum Aussteigen (auf Verlangen) bedient.

N81 Uster–Nossikon–Riedikon–Sonnenberg–Haberweid–Spital–Hegetsberg

1	1	1	1
1 25	2 25	3 25	4 25
1 26	2 26	3 26	4 26
1 27	2 27	3 27	4 27
1 28	2 28	3 28	4 28
1 29	2 29	3 29	4 29
1 32	2 32	3 32	4 32
1 32	2 32	3 32	4 32
1 34	2 34	3 34	4 34
1 36	2 36	3 36	4 36
1 38	2 38	3 38	4 38
1 39	2 39	3 39	4 39
1 39	2 39	3 39	4 39
1 41	2 41	3 41	4 41
1 43	2 43	3 43	4 43
1 44	2 44	3 44	4 44
1 45	2 45	3 45	4 45
1 46	2 46	3 46	4 46
1 47	2 47	3 47	4 47
1 49	2 49	3 49	4 49
1 51	2 51	3 51	4 51
1 53	2 53	3 53	4 53
1 53	2 53	3 53	4 53
1 54	2 54	3 54	4 54
1 57	2 57	3 57	4 57
1 57	2 57	3 57	4 57

Uster, Bahnhof

- Stadthaus[◊]
- Oberuster[◊]
- Linde[◊]
- Koppach[◊]
- Nossikon[◊]
- Krone[◊]
- Burgstrasse[◊]
- Riedikon, Dorf[◊]
- Uster, Apothekestrasse[◊]
- Jugendhaus[◊]
- Bildungszentrum[◊]
- Post Niederuster[◊]
- Turicum[◊]
- Jungholz[◊]
- Sonnenberg[◊]
- Krämeracker[◊]
- Gschwader[◊]
- Haberweid[◊]
- Loren[◊]
- Spital[◊]
- Reithalle[◊]
- Himmelriich[◊]
- Hegetsberg[◊]
- Wageren[◊]

Weitere Haltestellen:

Poststrasse[◊], Florastrasse[◊], Herracher[◊],
Burgreben[◊], Talacker[◊], Im Hölzli[◊], Stadtpark[◊],
Wil[◊], Schlyffi[◊], Wildsbergstrasse[◊],
Gschwaderstrasse[◊], Meieracher[◊], Brandschenke[◊],
Oberlandstrasse[◊], Weidli[◊], Bordacker[◊], Talweg[◊]

1 Nächte Fr/Sa und Sa/So sowie Nächte 5/6 Apr,
8/9 Apr, 30 April/1 Mai, 16/17 Mai, 17/18 Mai,
27/28 Mai, 31 Juli/1 Aug, ohne Nacht 24/25 Dez.
Spezialfahrplan Nacht 31 Dez/1 Jan (Silvester).

◊ **Wichtig:** Alle *kursiv* geschriebenen Haltestellen
werden nur zum Aussteigen (auf Verlangen) bedient.

N86 Wetzikon–Gossau–Mönchaltorf–Esslingen–Oetwil–Grüningen

1	1	1	1
1 33	2 33	3 33	4 33
1 34	2 34	3 34	4 34
1 35	2 35	3 35	4 35
1 36	2 36	3 36	4 36
1 37	2 37	3 37	4 37
1 39	2 39	3 39	4 39
1 40	2 40	3 40	4 40
1 41	2 41	3 41	4 41
1 42	2 42	3 42	4 42
1 44	2 44	3 44	4 44
1 45	2 45	3 45	4 45
1 46	2 46	3 46	4 46
1 47	2 47	3 47	4 47
1 47	2 47	3 47	4 47
1 49	2 49	3 49	4 49
1 50	2 50	3 50	4 50
1 50	2 50	3 50	4 50
1 51	2 51	3 51	4 51
1 52	2 52	3 52	4 52
1 54	2 54	3 54	4 54
1 54	2 54	3 54	4 54
1 55	2 55	3 55	4 55
1 56	2 56	3 56	4 56
1 58	2 58	3 58	4 58
2 00	3 00	4 00	5 00

Wetzikon ZH, Bahnhof

– Alpenblick

Grüt bei Gossau, Lindenhof ◊

– Dorf ◊

– Grünau ◊

– Ernst-Brugger-Platz

– Bühlgasse ◊

– Mitteldorf ◊

– Unterhofen ◊

Mönchaltorf, Gossauerstr. ◊

– Traube ◊

– Huebstock ◊

– Wihalde ◊

Esslingen, Lieburg ◊

– Bahnhof ◊

– Oberesslingen ◊

Oetwil a. S., Felsengrund ◊

– Gusch ◊

– Zelgli ◊

– Zentrum ◊

– Buacher ◊

– Willikon ◊

Grüningen, Holzhausen ◊

– Adler ◊

– Station ◊

Weitere Haltestellen:

Gossau ZH: *Angel* ◊, *Moos* ◊; **Esslingen:**

Loogarten ◊; **Oetwil a.S.:** *Eichholzstrasse* ◊;

Grüningen: *Heispel* ◊, *Freihof* ◊

1 Nächte Fr/Sa und Sa/So sowie Nächte 5/6 Apr,
8/9 Apr, 30 April/1 Mai, 16/17 Mai, 17/18 Mai,
27/28 Mai, 31 Juli/1 Aug, ohne Nacht 24/25 Dez.
Spezialfahrplan Nacht 31 Dez/1 Jan (Silvester).

◊ **Wichtig:** Alle *kursiv* geschriebenen Haltestellen
werden nur zum Aussteigen (auf Verlangen) bedient.

N87 Wetzikon–Robenhausen–Kempton–Bäretswil–Bauma–Fiscenthal–Gibswil

1	1	1	1
1 33	2 33	3 33	4 33
1 33	2 33	3 33	4 33
1 33	2 33	3 33	4 33
1 35	2 35	3 35	4 35
1 36	2 36	3 36	4 36
1 37	2 37	3 37	4 37
1 38	2 38	3 38	4 38
1 40	2 40	3 40	4 40
1 41	2 41	3 41	4 41
1 42	2 42	3 42	4 42
1 43	2 43	3 43	4 43
1 45	2 45	3 45	4 45
1 46	2 46	3 46	4 46
1 48	2 48	3 48	4 48
1 49	2 49	3 49	4 49
1 51	2 51	3 51	4 51
1 55	2 55	3 55	4 55
1 58	2 58	3 58	4 58
2 00	3 00	4 00	5 00
2 04	3 04	4 04	5 04
2 07	3 07	4 07	5 07
2 10	3 10	4 10	5 10
2 11	3 11	4 11	5 11
2 13	3 13	4 13	5 13
2 17	3 17	4 17	5 17

Wetzikon ZH, Bahnhof

– Medikon

– Haldenstr. ◊

– Seegräberstrasse ◊

– Post Robenhausen ◊

– Buchgrindel ◊

– Talstrasse ◊

– Oberwetzikon

– Binzackerstrasse ◊

Kempton, Post ◊

– Ochsen

– Oberkempton ◊

– Emmetschloo ◊

Bäretswil, Eishalle ◊

– Oberdorf ◊

– Bahnhof ◊

Adetswil, Sunneberg ◊

Neuthal bei Bäretswil ◊

Bauma, Dorfmitti ◊

– Bahnhof ◊

– Lipperschwändi ◊

Steg im Tösstal, Bahnhof ◊

Fiscenthal, Schmittenb. ◊

– Bahnhof ◊

Gibswil, Bahnhof ◊

Weitere Haltestellen:

Kempton: Talhof°, **Bäretswil:** Bärenplatz°,

Adetswil: Frowiesstrasse°, **Bäretswil:**

Bussental°, **Bauma:** Giesserei Wolfensberger°,

Gniststrasse°; **Fiscenthal:** Bodmen°, Fistel°

1 Nächte Fr/Sa und Sa/So sowie Nächte 5/6 Apr,
8/9 Apr, 30 April/1 Mai, 16/17 Mai, 17/18 Mai,
27/28 Mai, 31 Juli/1 Aug, ohne Nacht 24/25 Dez.
Spezialfahrplan Nacht 31 Dez/1 Jan (Silvester).

◊ **Wichtig:** Alle *kursiv* geschriebenen Haltestellen
werden nur zum Aussteigen (auf Verlangen) bedient.

1	1	1	1
1 33	2 33	3 33	4 33
1 35	2 35	3 35	4 35
1 35	2 35	3 35	4 35
1 36	2 36	3 36	4 36
1 37	2 37	3 37	4 37
1 38	2 38	3 38	4 38
1 39	2 39	3 39	4 39
1 44	2 44	3 44	4 44
1 45	2 45	3 45	4 45
1 46	2 46	3 46	4 46
1 46	2 46	3 46	4 46
1 47	2 47	3 47	4 47
1 48	2 48	3 48	4 48
1 48	2 48	3 48	4 48
1 53	2 53	3 53	4 53
1 55	2 55	3 55	4 55
1 56	2 56	3 56	4 56
1 57	2 57	3 57	4 57
1 58	2 58	3 58	4 58
1 59	2 59	3 59	4 59
2 00	3 00	4 00	5 00
2 03	3 03	4 03	5 03
2 12	3 12	4 12	5 12



Wetzikon ZH, Bahnhof
 – Wildbach ◊
 – Alterswohnheim ◊
 – Spital ◊
 – Bachtelstrasse ◊
 – Friedhof ◊
 – Ettenhausen ◊
 Hinwil, Dorf ◊
 – **Bahnhof**
 – Gstalden ◊
 – Sportplatz ◊
 – Platten ◊
 – Zelgacher ◊
 – Hadlikon ◊
 Dürnten, Post ◊
 Tann, Nauen ◊
 – Blatt ◊
 Dürnten, Unterdorf ◊
 – Oberdürnten ◊
 – Langacher ◊
 – Breitenmattstrasse ◊
 – J.C. Heerstrasse ◊
 Wald ZH, Bahnhof ◊

Weitere Haltestelle:
Wald ZH: Kath. Kirche ◊

1 Nächte Fr/Sa und Sa/So sowie Nächte 5/6 Apr, 8/9 Apr, 30 April/1 Mai, 16/17 Mai, 17/18 Mai, 27/28 Mai, 31 Juli/1 Aug, ohne Nacht 24/25 Dez. Spezialfahrplan Nacht 31 Dez/1 Jan (Silvester).

◊ **Wichtig:** Alle *kursiv* geschriebenen Haltestellen werden nur zum Aussteigen (auf Verlangen) bedient.

N89 Hinwil, Ueberlandstrasse–Wetzikon, Bahnhof

1	1	1	1
1 13	2 13	3 13	4 13
1 17	2 17	3 17	4 17
1 21	2 21	3 21	4 21



**Hinwil, Ueberlandstrasse (Pirates)
– Wässeristrasse (Beach Club)
Wetzikon, Bahnhof**

1 Nächte Fr/Sa und Sa/So sowie Nächte 5/6 Apr,
8/9 Apr, 30 April/1 Mai, 16/17 Mai, 17/18 Mai,
27/28 Mai, 31 Juli/1 Aug, ohne Nacht 24/25 Dez.

N92 Meilen–Au–Uetikon–Auf Dorf–Stäfa Binz

1	1	1	1
1 23	2 23	3 23	4 23
1 23	2 23	3 23	4 23
1 23	2 23	3 23	4 23
1 24	2 24	3 24	4 24
1 25	2 25	3 25	4 25
1 27	2 27	3 27	4 27
1 30	2 30	3 30	4 30
1 30	2 30	3 30	4 30
1 31	2 31	3 31	4 31
1 32	2 32	3 32	4 32
1 33	2 33	3 33	4 33
1 35	2 35	3 35	4 35
1 36	2 36	3 36	4 36
1 38	2 38	3 38	4 38
1 38	2 38	3 38	4 38
1 39	2 39	3 39	4 39
1 41	2 41	3 41	4 41
1 42	2 42	3 42	4 42
1 43	2 43	3 43	4 43
1 43	2 43	3 43	4 43
1 44	2 44	3 44	4 44
1 45	2 45	3 45	4 45
1 46	2 46	3 46	4 46
1 48	2 48	3 48	4 48
1 48	2 48	3 48	4 48

Meilen, Bahnhof

- Hallenbad[◊]
- Allmend[◊]
- Ormis[◊]
- Halten[◊]
- Zur Au[◊]
- Au[◊]
- Grüt[◊]
- Aebleten[◊]
- Grueb[◊]
- Alte Sonne[◊]
- Obermeilen[◊]
- Dollikon[◊]
- Weid[◊]
- Uetikon am See, Grossdorf[◊]
- Tramstrasse[◊]
- Kleindorf[◊]
- Männedorf, Büelen[◊]
- Im Russer[◊]
- Allmendhof[◊]
- Boldernstrasse[◊]
- Auf Dorf[◊]
- Allenberg[◊]
- Stäfa, Uetikon[◊]
- Binz Süd[◊]

Weitere Haltestelle:

Meilen: Charrhalten[◊], Schulhaus Obermeilen[◊]

1 Nächte Fr/Sa und Sa/So sowie Nächte 5/6 Apr, 8/9 Apr, 30 April/1 Mai, 16/17 Mai, 17/18 Mai, 27/28 Mai, 31 Juli/1 Aug, ohne Nacht 24/25 Dez. Spezialfahrplan Nacht 31 Dez/1 Jan (Silvester).

◊ **Wichtig:** Alle *kursiv* geschriebenen Haltestellen werden nur zum Aussteigen (auf Verlangen) bedient.

1	1	1	1
1 33	2 33	3 33	4 33
1 34	2 34	3 34	4 34
1 35	2 35	3 35	4 35
1 36	2 36	3 36	4 36
1 36	2 36	3 36	4 36
1 37	2 37	3 37	4 37
1 38	2 38	3 38	4 38
1 39	2 39	3 39	4 39
1 39	2 39	3 39	4 39
1 40	2 40	3 40	4 40
1 44	2 44	3 44	4 44
1 47	2 47	3 47	4 47
1 48	2 48	3 48	4 48
1 50	2 50	3 50	4 50
1 51	2 51	3 51	4 51
1 53	2 53	3 53	4 53
1 54	2 54	3 54	4 54
1 56	2 56	3 56	4 56
1 57	2 57	3 57	4 57
1 58	2 58	3 58	4 58
1 59	2 59	3 59	4 59
2 00	3 00	4 00	5 00
2 01	3 01	4 01	5 01
2 03	3 03	4 03	5 03
2 04	3 04	4 04	5 04



Stäfa, Bahnhof
 – *Krone* ◊
 – *Grund* ◊
 – *Obstgarten* ◊
 – *Landi* ◊
 – *Dorf* ◊
 – *Mies* ◊
 – *Phonak* ◊
 – *Laubisrüti* ◊
Uerikon, Moritzberg ◊
 – *Bahnhof* ◊
Feldbach, Bahnhof ◊
 – *Viadukt* ◊
Hombrechtikon, Garstlig ◊
 – *Krone* ◊
 – *Post* ◊
 – *Plattenhof* ◊
 – *Tobel* ◊
Wolfhausen, Hüebli ◊
 – *Post* ◊
 – *Neugut* ◊
Bubikon, Wihalde ◊
 – *Dorf* ◊
 – *Bad Kämmoos* ◊
Rüti, Rekrutierungszentrum ◊

Weitere Haltestellen:
Uerikon: *Töbeli* ◊; **Hombrechtikon:** *Holflüe* ◊;
Rüti: *Waldau* ◊

1 Nächte Fr/Sa und Sa/So sowie Nächte 5/6 Apr, 8/9 Apr, 30 April/1 Mai, 16/17 Mai, 17/18 Mai, 27/28 Mai, 31 Juli/1 Aug, ohne Nacht 24/25 Dez. Spezialfahrplan Nacht 31 Dez/1 Jan (Silvester).

◊ **Wichtig:** Alle *kursiv* geschriebenen Haltestellen werden nur zum Aussteigen (auf Verlangen) bedient.

Die überregionalen Nachtangebote.

Bitte beachten Sie, dass für Fahrten über den Gültigkeitsbereich des ZVV-Tickets hinaus ein zusätzlicher Fahrausweis gelöst werden muss. Für den ZKB Nachtschwärmer gelten die Regelungen gemäss Fussnoten.

N31 Bahnhof Dietikon–Kindhausen AG–Widen–Berikon-Widen–Oberwil-Lieli

1	1	1
1 25	2 25	3 25
1 27	2 27	3 27
1 27	2 27	3 27
1 28	2 28	3 28
1 30	2 30	3 30
1 31	2 31	3 31
1 32	2 32	3 32
1 32	2 32	3 32
1 33	2 33	3 33
1 35	2 35	3 35
1 43	2 43	3 43
1 44	2 44	3 44
1 45	2 45	3 45
1 48	2 48	3 48
1 49	2 49	3 49
1 50	2 50	3 50
1 51	2 51	3 51
1 52	2 52	3 52



Dietikon, Bahnhof
Vorstadt
Oetwilerstrasse
Gjuchstrasse
Oberdorf
Marmori-Weiher
Bergdietikon, Bergli
Bernold
Vorbühl
Kindhausen AG
Widen, Dorf
Berikon-Widen, Bahnhof
Berikon, Kreisschule
Mattenhof
Oberwil-Lieli, Bündtenmättli
Oberwil AG, Post
Lieli AG, Dorf
Oberwil-Lieli, Englisächer

Weitere Haltestellen:

Kindhausen: Eichholz; **Widen:** Kesslermatt;

Berikon: Post, Staldenkreuzung; **Oberwil-Lieli:**

Im Moos

1 Nächte Fr/Sa und Sa/So sowie Nächte 5/6 Apr, 8/9 Apr, 30 Apr/1 Mai, 16/17 Mai, 17/18 Mai, 27/28 Mai, 31 Juli/1 Aug, ohne Nacht 24/25 Dez. Spezialfahrpläne Nächte 31 Dez/1 Jan (Silvester) und 11/12 Aug (Streetparade).

Der ZKB Nachtschwärmer ist nur zwischen Dietikon, Bahnhof und Kindhausen AG gültig.

N33 Bahnhof Dietikon–Spreitenbach–Killwangen–Neuenhof–Wettingen–Baden

1	1	1		1	1	1
1 20	2 20	3 20	Dietikon Bahnhof <i>Vorstadt</i> ◊ <i>Oetwilerstrasse</i> ◊ <i>Gjuchstrasse</i> ◊ <i>Spreitenbach Asp</i> ◊ <i>Brüel</i> ◊ <i>Altersheim</i> ◊ Shopping Center Spreitenbach Killwangen Bahnhof Mühlehalde Neuenhof Kirchfeld Baden Webermühle Lindenplatz Kloster Wettingen EW Baden Bahnhof West Trafo Baden Bahnhof Ost	1 18	2 18	3 18
1 21	2 21	3 21		1 13	2 13	3 13
1 22	2 22	3 22		1 12	2 12	3 12
1 23	2 23	3 23		1 11	2 11	3 11
1 24	2 24	3 24		1 10	2 10	3 10
1 25	2 25	3 25		1 09	2 09	3 09
1 25	2 26	3 26		1 08	2 08	3 08
1 27	2 27	3 27		1 08	2 08	3 08
1 31	2 31	3 31		1 04	2 04	3 04
1 32	2 32	3 32		1 03	2 03	3 03
1 34	2 34	3 34		1 01	2 01	3 01
–	–	–		0 56	1 56	2 56
–	–	–		0 52	1 52	2 52
1 36	2 36	3 36		–	–	–
1 39	2 39	3 39		–	–	–
1 44	2 44	3 44		–	–	–
1 44	2 44	3 44		–	–	–
1 45	2 45	3 45		0 50	1 50	2 50

Weitere Haltestellen:

Spreitenbach: Dorf, Langäcker, Rotzenbühl, Spreiti West; **Neuenhof (in beiden Fahrrichtungen):** Posthorn, Landhaus, Eich, Kreuzstein;
Neuenhof (nur Fahrrichtung Dietikon): Klösterrüti; **Baden (nur Fahrrichtung Baden Bahnhof):** Kantonsschule, Schulhausplatz, Stein;
Baden (nur Fahrrichtung Dietikon): Schlossbergplatz, Weite Gasse, Oberstadt, Kreuzliberg, Brunnmatt, Friedhof Liebenfels;
Wettingen (nur Fahrrichtung Baden Bahnhof): Albisstrasse, Rathaus, Staffelstrasse, Winkelried, Langenstein

1 Nächte Fr/Sa und Sa/So sowie Nächte 05/06 Apr, 16/17 Mai, ohne 24/25 Dez, 06/07 Apr, 17/18 Mai.
 Spezialfahrpläne 31 Dez/01 Jan (Silvester).

Der ZKB Nachtschwärmer ist nur zwischen Dietikon, Bahnhof und Shopping Center Spreitenbach gültig.

◊ **Wichtig:** Alle *kursiv* geschriebenen Haltestellen werden nur zum Aussteigen (auf Verlangen) bedient.

Nachtexpress Zürich–Zug–Luzern

1	1	1			1	1
1 35	2 35	3 35	↓	Zürich	2 25	3 25
1 52	2 52	3 52		Baar	1 56	2 56
1 55*	2 55	3 55		Zug	1 53*	2 53
1 58	2 58	3 58		Cham	1 50	2 50
2 02	3 02	4 02		Rotkreuz	1 46	2 46
2 07	3 07	4 07		Ebikon	–	–
2 25*	3 25*	4 25		Luzern	1 35	2 35

Fährt Nächte Fr/Sa und Sa/So sowie Nächte 21/22 Apr, 24/25 Apr, 1/2 Juni, 2/3 Juni, 12/13 Juni, 31 Juli/1 Aug, ohne Nächte 24/25 und 25/26 Dez.

* Hier bestehen Anschlüsse an Nachtbusse

Der ZKB Nachtschwärmer ist auf dieser Linie nicht gültig.

Zuger Nachtexpress

2.00 Uhr ab Zug Bahnhofplatz

Freitag- und Samstagnacht

Route 1:

Zug–Steinhausen–Cham Neudorf–Pfad–Hagendorn–**Hünenberg**

Route 2:

Zug–Inwil–Baar Brauerei–Neuheim–Edlibach–**Menzingen**

Route 3:

Zug–Gütsch–Allenwinden–Unterägeri–**Oberägeri**

Route 4:

Zug–Fridbach–Oberwil–Murpflī–**Walchwil**

weitere Informationen auf: www.zvb.ch

Nachtbusse Schaffhausen

2.10 Uhr ab Schaffhausen

Freitag- und Samstagnacht

N1 Breite

N2 Herblingen

N3 Buchthalen/Niklausen

N4 Neuhausen am Rheinfall

21 Schleithem–Beggingen

24 Opfertshofen–Thayngen

25 Büsingen–Dörflingen–Buch–Ramsen

7332 Neunkirch–Erzingen

weitere Informationen auf:

www.vbsh.ch und www.schaffhausenbus.ch

SN Bülach–Schaffhausen–Singen

1	1	1
1 02	2 02	3 02
1 34	2 34	3 34
1 37	2 37	3 37
1 41	2 41	3 41
1 43	2 43	3 43
1 46	2 46	3 46
1 48	2 48	3 48
1 53	2 53	3 53
2 00	3 00	4 00
2 03	3 03	4 03
2 07	3 07	–
2 12	3 12	–
2 15	3 15	–
2 18	3 18	–
2 24	3 24	–



Zürich HB (umsteigen)
Bülach
Glattfelden
Eglisau
Hüntwangen-Wil
Rafz
Lottstetten (D)
Jestetten (D)
Neuhausen
Schaffhausen
Herblingen
Thayngen
Bietingen (D)
Gottmadingen (D)
Singen Htwl (D)



1	1	1
1 56	2 56	3 56
1 32	2 26	3 29
1 27	2 21	3 24
1 25	2 19	3 22
1 23	2 16	3 20
1 20	2 12	3 17
1 15	2 09	3 12
1 12	2 06	3 09
1 06	1 59	3 03
1 03	1 54	3 00
–	1 49	2 49
0 55	1 44	2 44
–	1 41	2 41
0 50	1 38	2 38
0 46	1 34	2 34

1 Nächte Fr/Sa und Sa/So sowie Nächte 5/6 Apr, 8/9 Apr, 30 Apr/1 Mai, 16/17 Mai, 17/18 Mai, 27/28 Mai, 31 Juli/1 Aug, ohne Nacht 24/25 Dez. Spezialfahrpläne Nächte 31 Dez/1 Jan (Silvester) und 11/12 Aug (Streetparade).

Fahrplanänderungen auf der DB-Strecke Schaffhausen–Singen vorbehalten.

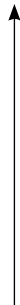
Der ZKB Nachtschwärmer ist nur zwischen Zürich HB/Bülach und Rafz gültig.

SN **Nachtwind Winterthur–Weinfelden–Romanshorn**

1	1	1
1 00	2 00	3 00
1 28	2 28	3 28
1 33	2 33	3 33
1 35	2 35	3 35
1 37	2 37	3 37
1 40	2 40	3 40
1 45	2 45	3 45
2 00	3 00	4 00
2 14	3 14	4 14
2 20	3 20	4 20
2 04	3 04	4 04
2 26	3 26	4 26
–	–	–



Zürich HB (umsteigen)
Winterthur
Oberwinterthur
3 Wiesendangen 3
3 Rickenbach-Attikon 3
Islikon
Frauenfeld
Weinfelden
Amriswil
Romanshorn
Weinfelden (umsteigen)
Kreuzlingen
Konstanz



1	1	1
1 53	2 53	3 53
1 25	2 25	3 25
1 20	2 20	3 20
1 18	2 18	3 18
1 17	2 17	3 17
1 12	2 12	3 12
1 09	2 09	3 09
0 55	1 55	2 55
0 40	1 40	2 40
0 35	1 35	2 35
0 52	1 52	2 52
0 30	1 30	2 30
0 26	1 26	–

- 1 Nächte Fr/Sa und Sa/So sowie Nächte 5/6 Apr, 8/9 Apr, 30 Apr/1 Mai, 16/17 Mai, 17/18 Mai, 27/28 Mai, 31 Juli/1 Aug, ohne Nacht 24/25 Dez. Spezialfahrpläne Nächte 31 Dez/1 Jan (Silvester) und 11/12 Aug (Streetparade).
- 3 Halt auf Verlangen und nur zum Aussteigen.

Der ZKB Nachtschwärmer ist nur zwischen Zürich HB/ Winterthur und Rickenbach-Attikon gültig.

SN **Nachtwind** Winterthur–Wil–St.Gallen–St. Margrethen

1	1	1			1	1	1	
1 00	2 00	3 00	↓	Zürich HB (umsteigen)	↑	1 53	2 53	3 53
1 28	2 28	3 28		Winterthur		1 23	2 23	3 23
1 32	2 32	3 32		Winterthur Grüze		–	–	–
1 34	2 34	3 34		2 Winterthur Hegi		–	–	–
1 36	2 36	3 36		2 Rätterschen		–	–	–
1 38	2 38	3 38		2 Schottikon		–	–	–
1 41	2 41	3 41		2 Elgg		2 1 13	2 13	3 13
1 44	2 44	3 44		Aadorf		1 09	2 09	3 09
1 46	2 46	3 46		2 Guntershausen		1 08	2 08	3 08
1 49	2 49	3 49		2 Eschlikon		1 05	2 05	3 05
1 52	2 52	3 52		2 Sirnach		1 01	2 01	3 01
1 57	2 57	3 57		Wil		0 59	1 59	2 59
2 06	3 06	4 06		Uzwil		0 45	1 48	2 48
2 11	3 11	4 11		Flawil		0 40	1 43	2 43
2 15	3 15	4 15		Gossau SG		0 36	1 39	2 39
2 25	3 25	4 25		St. Gallen		0 25	1 28	2 28
2 45	–	–		Rorschach		–	–	2 11
2 57	–	–		St. Margrethen		–	–	2 01

- 1 Nächte Fr/Sa und Sa/So sowie Nächte 5/6 Apr, 8/9 Apr, 30 Apr/1 Mai, 16/17 Mai, 17/18 Mai, 27/28 Mai, 31 Juli/1 Aug, ohne Nacht 24/25 Dez. Spezialfahrpläne Nächte 31 Dez/1 Jan (Silvester) und 11/12 Aug (Streetparade).

- 2 Halt auf Verlangen und nur zum Aussteigen

Der ZKB Nachtschwärmer ist nur zwischen Zürich HB/ Winterthur und Elgg gültig.



Fahrplan für unterwegs

Jetzt herunterladen für
iPhone und Android.
Mit Echtzeitinformationen.
Weitere Infos: www.zvv.ch





-  ZVW Nachtnetz, ZVB Nachtschwärmer
-  Nacht-S-Bahn
-  Nachtbus
-  Teilbetrieb

Alle Buslinien in die Stadt Zürich (ausser der N78 ans Central) führen ans Bellevue

Alle Buslinien ab der Stadt Winterthur in die Region verkehren ab Bahnhof Winterthur

Alle Buslinien ab der Stadt Zürich (ausser der N78 ans Central) führen ans Bellevue