

Für alle Nachtschwärmer:
Mit uns sparen Sie
den Nachtzuschlag.



www.zkb.ch/nachtschwaermer

Gültig 10.12.17–08.12.18

ZVV-

Nachtnetz



Die nahe Bank



Zürcher
Kantonalbank

Hauptsponsorin



Zürcher
Kantonalbank

STEIG EIN. KOMM WEITER.



Das Wichtigste in Kürze

Mit dem Nachtnetz sind Sie in den Nächten vom Freitag auf den Samstag und vom Samstag auf den Sonntag bis in die frühen Morgenstunden sicher mit Bahn und Bus mobil.

Wer das Nachtnetz nutzen möchte, muss zwei Tickets besitzen:

Ticket 1: ein gültiges Ticket für die Fahrt vom Start- zum Zielort

Ticket 2: ein Nachtzuschlag von CHF 5.–. Er ist erhältlich als Einzelzuschlag, als Multi-Zuschlagskarte (CHF 27.– für 6 Zuschläge), als SMS («NZ» an 988. CHF 5.– pro SMS) oder mit der ZVV-Ticket-App. GA, Halbtaxabo und andere Ermässigungskarten können für den Zuschlag nicht geltend gemacht werden. Der Nachtzuschlag gilt für den ZVV, A-Welle, OSTWIND, Tarifverbund Zug, Tarifverbund Schwyz, Z-Pass sowie dem Nachtzug Zürich–Luzern.

Wichtig: Bestimmungen und die Gültigkeit der sich heute im Umlauf befindenden Tickets sind unter www.zvv.ch ersichtlich.

Ticketbezug: Ticket und Nachtzuschlag müssen vor Reiseantritt am Automaten, am Schalter, per SMS oder per ZVV-Tickets-App gelöst werden. Unbedingt beachten: Tickets- und Zuschläge können in den S-Bahnen und Bussen auf Stadtgebiet von Zürich und Winterthur nicht gekauft werden.

Achtung: Fehlt bei der Ticketkontrolle eines der beiden Tickets, bezahlen Sie nebst einer Fahrpreispauschale immer zusätzlich eine Gebühr.

Das Gleis 7 wird auch im Nachtnetz nur auf den S-Bahnen der SBB, THURBO und SOB akzeptiert. Es muss ein Nachtzuschlag gelöst werden.

Weitere Informationen:

www.zvv.ch oder ZVV-Contact 0848 988 988

ZKB Nachtschwärmer: Inhaberinnen und Inhaber eines ZKB young- oder ZKB student-Pakets lösen anstelle des Ticket 2 den «ZKB Nachtschwärmer». Entweder vorgängig die App «eBanking Mobile» kostenlos im App Store oder Google Play herunterladen und damit den «ZKB Nachtschwärmer» jeweils gratis lösen. Oder vor der Heimfahrt ein SMS mit dem Code «ZKBNZ» an 988 (CHF 0.20/SMS) senden. Der «ZKB Nachtschwärmer» wird Ihnen umgehend als E-Ticket in der App angezeigt oder als SMS auf Ihr Handy geschickt. Weisen Sie den «ZKB Nachtschwärmer», Ihr gültiges Ticket sowie einen amtlichen Ausweis auf Verlangen dem Kontrollpersonal vor.

Weitere Informationen: www.zkb.ch/zkbnachtschwaermer
Änderungen vorbehalten

SN1 Winterthur–Stadelhofen–Zürich HB–Dietikon–Baden–Brugg AG–Lenzburg–Aarau

1	1	1	1			1	1	1	1
–	1 35	2 35	3 35	an ab	Winterthur*	1 28	2 28	3 28	4 28
–	1 42	2 42	3 42		Effretikon*	1 21	2 21	3 21	4 21
–	1 46	2 46	3 46		Dietlikon	1 15	2 15	3 15	4 15
–	1 50	2 50	3 50		Stettbach	1 12	2 12	3 12	4 12
–	1 55	2 55	3 55		Zürich Stadelhofen*	1 08	2 08	3 08	4 08
–	1 58	2 58	3 58		Zürich HB*	1 05	2 05	3 05	4 05
1 00	2 00	3 00	4 00		Zürich HB*	–	2 03	3 03	4 03
1 02	2 02	3 02	4 02		Zürich Hardbrücke	–	2 00	3 00	4 00
1 05	2 05	3 05	4 05		Zürich Altstetten	–	1 58	2 58	3 58
1 07	2 07	3 07	4 07		Schlieren*	–	1 54	2 54	3 54
1 10	2 10	3 10	4 10		Glanzenberg	–	1 52	2 52	3 52
1 15	2 15	3 15	4 15		Dietikon*	–	1 50	2 50	3 50
1 19	2 19	3 19	4 19		Killwangen-Spreitenbach	–	1 44	2 44	3 44
1 21	2 21	3 21	4 21		Neuenhof	–	1 41	2 41	3 41
1 24	2 24	3 24	4 24		Wettingen	–	1 39	2 39	3 39
1 28	2 28	3 28	4 28		Baden*	–	1 37	2 37	3 37
1 33	2 33	3 33	4 33		Turgi	–	1 32	2 32	3 32
1 39	2 39	3 39	4 39		Brugg AG*	–	1 28	2 28	3 28
1 42	2 42	3 42	4 42		Lupfig	–	1 24	2 24	3 24
1 43	2 43	3 43	4 43		Birr	–	1 22	2 22	3 22
1 48	2 48	3 48	4 48	Othmarsingen	–	1 19	2 19	3 19	
1 52	2 52	3 52	4 52	Lenzburg*	–	1 15	2 15	3 15	
1 55	2 55	3 55	4 55	Ruppertswil	–	1 11	2 11	3 11	
2 00	3 00	4 00	5 00	Aarau*	–	1 07	2 07	3 07	

1 Nächte Fr/Sa und Sa/So sowie Nächte 29/30 März, 1/2 Apr, 30 Apr/1 Mai, 9/10 Mai, 10/11 Mai, 20/21 Mai, 31 Juli/1 Aug 2018.
Spezialfahrpläne Nächte 31 Dez 2017/1 Jan 2018 (Silvester) und 11/12 August 2018 (Streetparade).

* Hier bestehen Anschlüsse an Nachtbusse.

SN3 Winterthur–Andelfingen–Schaffhausen–Stein am Rhein

1	1	1	1			1	1	1
1 05	2 05	3 05	4 05	↓	Zürich HB (umsteigen)	1 58	3 58	5 12
1 32	2 32	3 32	4 32		Winterthur*	1 25	3 25	4 25
1 37	2 37	3 37	4 37		Hettlingen	1 18	3 18	4 18
1 39	2 39	3 39	4 39		Henggart	1 15	3 15	4 15
1 43	2 43	3 43	4 43		Andelfingen*	1 11	3 11	4 11
1 48	2 48	3 48	4 48		Marthalen	1 06	3 06	4 06
1 53	2 53	3 53	4 53		Dachsen	1 01	3 01	4 01
1 56	2 56	3 56	4 56		Neuhausen	0 58	2 58	3 58
2 00	3 00	4 00	5 00		Schaffhausen*	0 56	2 56	3 56
2 08	3 08	–	–		Feuerthalen ²	0 49	2 50	3 50
2 10	3 10	–	–		Langwiesen ²	0 47	2 48	3 48
2 12	3 12	–	–		Schlatt ²	0 45	2 46	3 46
2 14	3 14	–	–		St. Katharinental ²	0 42	2 44	3 44
2 18	3 18	–	–		Diessenhofen	0 41	2 42	3 42
2 20	3 20	–	–		Schlattingen ²	0 35	2 37	3 37
2 23	3 23	–	–		Etwilen ²	0 32	2 35	3 35
2 27	3 27	–	–		Stein am Rhein	0 30	2 33	3 33

1 Nächte Fr/Sa und Sa/So sowie Nächte 29/30 März, 1/2 Apr, 30 Apr/1 Mai, 9/10 Mai, 10/11 Mai, 20/21 Mai, 31 Juli/1 Aug 2018.

Spezialfahrpläne Nächte 31 Dez 2017/1 Jan 2018 (Silvester) und 11/12 August 2018 (Streetparade).

2 Halt auf Verlangen

* Hier bestehen Anschlüsse an Nachtbusse.

SN4 Zürich HB–Adliswil–Langnau-Gattikon

1	1	1	1			1	1	1		
1 10	2 10	3 10	4 10	↓	Zürich HB Zürich Selnau Zürich Giesshübel Zürich Saalsporthalle Zürich Brunau Zürich Manegg Zürich Leimbach Sood-Oberleimbach Adliswil Sihlau Wildpark-Höfli Langnau-Gattikon	1 58	2 58	3 58		
1 11	2 11	3 11	4 11			1 55	2 55	3 55		
1 13	2 13	3 13	4 13			1 53	2 53	3 53		
1 15	2 15	3 15	4 15			1 51	2 51	3 51		
1 16	2 16	3 16	4 16			1 49	2 49	3 49		
1 19	2 19	3 19	4 19			1 47	2 47	3 47		
1 20	2 20	3 20	4 20			1 46	2 46	3 46		
1 23	2 23	3 23	4 23			1 43	2 43	3 43		
1 26	2 26	3 26	4 26			1 42	2 42	3 42		
1 27	2 27	3 27	4 27			1 40	2 40	3 40		
1 29	2 29	3 29	4 29			1 38	2 38	3 38		
1 32	2 32	3 32	4 32			1 37	2 37	3 37		

SN5 Knonau–Affoltern am Albis–Zürich HB–Stadelhofen–Uster–Wetzikon–Rapperswil–Pfäffikon SZ

1	1	1	1			1	1	1	1	1	1
–	1 42	2 42	3 42		Knonau	1 31	2 31	3 31	4 31	–	–
–	1 44	2 44	3 44		Mettmenstetten	1 26	2 26	3 26	4 26	–	–
–	1 48	2 48	3 48		Affoltern am Albis*	1 23	2 23	3 23	4 23	–	–
–	1 50	2 50	3 50		Hedingen	1 20	2 20	3 20	4 20	–	–
–	1 54	2 54	3 54		Bonstetten-Wettswil*	1 16	2 16	3 16	4 16	–	–
–	2 00	3 00	4 00		Birmensdorf*	1 12	2 12	3 12	4 12	–	–
–	2 02	3 02	4 02		Urdorf Weihermatt	1 07	2 07	3 07	4 07	–	–
–	2 05	3 05	4 05		Urdorf	1 06	2 06	3 06	4 06	–	–
–	2 11	3 11	4 11		Zürich Altstetten*	1 01	2 01	3 01	4 01	–	–
–	2 13	3 13	4 13		Zürich Hardbrücke	0 59	1 59	2 59	3 59	–	–
–	2 16	3 16	4 16		Zürich HB*	0 57	1 57	2 57	3 57	–	–
1 18	2 18	3 18	4 18	an	Zürich HB*	–	1 55	2 55	3 55	–	–
1 21	2 21	3 21	4 21	ab	Zürich Stadelhofen*	–	1 52	2 52	3 52	–	–
1 32	2 32	3 32	4 32		Uster*	–	1 40	2 40	3 40	–	–
1 35	2 35	3 35	4 35		Aathal	–	1 35	2 35	3 35	–	–
1 38	2 38	3 38	4 38		Wetzikon*	–	1 33	2 33	3 33	–	–
1 43	2 43	3 43	4 43		Bubikon	–	1 28	2 28	3 28	–	–
1 46	2 46	3 46	4 46		Rüti ZH	–	1 25	2 25	3 25	–	–
1 50	2 50	3 50	4 50		Jona	–	1 21	2 21	3 21	–	–
1 52	2 52	3 52	4 52	an	Rapperswil	–	1 19	2 19	3 19	–	–
1 53	2 53	3 53	4 53	ab	Rapperswil	–	–	2 14	3 14	4 14	5 14
1 55	2 55	3 55	4 55		Hurden	–	–	2 10	3 10	4 10	5 10
1 59	2 59	3 59	4 59		Pfäffikon SZ	–	–	2 08	3 08	4 08	5 08

1 Nächte Fr/Sa und Sa/So sowie Nächte 29/30 März, 1/2 Apr, 30 Apr/1 Mai, 9/10 Mai, 10/11 Mai, 20/21 Mai, 31 Juli/1 Aug 2018.

Spezialfahrpläne Nächte 31 Dez 2017/1 Jan 2018 (Silvester) und 11/12 August 2018 (Streetparade).

* Hier bestehen Anschlüsse an Nachtbusse.

SN6 Zürich Tiefenbrunnen–Zürich HB–Regensdorf-Watt

1	1	1	1			1	1	1	1	
0 56	1 56	2 56	3 56	an ↓ ab	Zürich Tiefenbrunnen Zürich Stadelhofen* Zürich HB* Zürich HB* Zürich Hardbrücke Zürich Oerlikon Zürich Seebach Zürich Affoltern Regensdorf-Watt*	↑ ab an	1 49	2 49	3 49	–
1 00	2 00	3 00	4 00				1 46	2 46	3 46	–
1 03	2 03	3 03	4 03				1 43	2 43	3 43	–
1 05	2 05	3 05	4 05				1 42	2 42	3 42	4 42
1 07	2 07	3 07	4 07				1 39	2 39	3 39	4 39
1 12	2 12	3 12	4 12				1 36	2 36	3 36	4 36
1 14	2 14	3 14	4 14				1 32	2 32	3 32	4 32
1 17	2 17	3 17	4 17				1 30	2 30	3 30	4 30
1 21	2 21	3 21	4 21				1 27	2 27	3 27	4 27

1 Nächte Fr/Sa und Sa/So sowie Nächte 29/30 März, 1/2 Apr, 30 Apr/1 Mai, 9/10 Mai, 10/11 Mai, 20/21 Mai, 31 Juli/1 Aug 2018.

Spezialfahrpläne Nächte 31 Dez 2017/1 Jan 2018 (Silvester) und 11/12 August 2018 (Streetparade).

* Hier bestehen Anschlüsse an Nachtbusse.

SN7 Bassersdorf–Kloten–Oerlikon–Zürich HB–Stadelhofen–Küsnacht–Meilen–Stäfa

1	1	1	1			1	1	1	1	
–	1 34	2 34	3 34	↓	Bassersdorf	1 30	2 30	3 30	4 30	
–	1 38	2 38	3 38			Kloten*	1 25	2 25	3 25	4 25
–	1 39	2 39	3 39			Kloten Balsberg	1 22	2 22	3 22	4 22
–	1 41	2 41	3 41			Opfikon	1 20	2 20	3 20	4 20
–	1 46	2 46	3 46			Zürich Oerlikon	1 18	2 18	3 18	4 18
–	1 49	2 49	3 49			Zürich Hardbrücke	1 13	2 13	3 13	4 13
–	1 52	2 52	3 52			Zürich HB*	1 11	2 11	3 11	4 11
0 54	1 54	2 54	3 54			Zürich HB*	1 09	2 09	3 09	4 09
0 56	1 56	2 56	3 56			Zürich Stadelhofen*	1 07	2 07	3 07	4 07
1 00	2 00	3 00	4 00			Zürich Stadelhofen*	–	2 06	3 06	4 06
1 03	2 03	3 03	4 03			Zürich Tiefenbrunnen	–	2 03	3 03	4 03
1 05	2 05	3 05	4 05			Zollikon	–	1 59	2 59	3 59
1 06	2 06	3 06	4 06			Küsnacht Goldbach	–	1 57	2 57	3 57
1 09	2 09	3 09	4 09			Küsnacht ZH	–	1 56	2 56	3 56
1 11	2 11	3 11	4 11			Erlenbach ZH	–	1 53	2 53	3 53
1 12	2 12	3 12	4 12			Winkel am Zürichsee	–	1 51	2 51	3 51
1 16	2 16	3 16	4 16			Herrliberg-Feldmeilen	–	1 49	2 49	3 49
1 20	2 20	3 20	4 20			Meilen*	–	1 46	2 46	3 46
1 23	2 23	3 23	4 23			Uetikon	–	1 42	2 42	3 42
1 24	2 24	3 24	4 24			Männedorf	–	1 40	2 40	3 40
1 29	2 29	3 29	4 29	Stäfa*	–	1 37	2 37	3 37		
				↑						

1 Nächte Fr/Sa und Sa/So sowie Nächte 29/30 März, 1/2 Apr, 30 Apr/1 Mai, 9/10 Mai, 10/11 Mai, 20/21 Mai, 31 Juli/1 Aug 2018.

Spezialfahrpläne Nächte 31 Dez 2017/1 Jan 2018 (Silvester) und 11/12 August 2018 (Streetparade).

* Hier bestehen Anschlüsse an Nachtbusse.

SN8 Zürich HB–Enge–Thalwil–Wädenswil–Pfäffikon SZ–Lachen

1	1	1	1			1	1	1	
1 14	2 14	3 14	4 14	↓ an ab	Zürich HB* Zürich Wiedikon Zürich Enge* Zürich Wollishofen Kilchberg Rüslikon Thalwil Oberrieden Horgen* Au ZH Wädenswil* Richterswil Bäch Freienbach SBB Pfäffikon SZ Pfäffikon SZ Altendorf Lachen	↑ ab an	1 58	2 58	3 58
1 17	2 17	3 17	4 17				1 53	2 53	3 53
1 20	2 20	3 20	4 20				1 52	2 52	3 52
1 22	2 22	3 22	4 22				1 48	2 48	3 48
1 24	2 24	3 24	4 24				1 46	2 46	3 46
1 27	2 27	3 27	4 27				1 43	2 43	3 43
1 30	2 30	3 30	4 30				1 41	2 41	3 41
1 32	2 32	3 32	4 32				1 38	2 38	3 38
1 35	2 35	3 35	4 35				1 36	2 36	3 36
1 38	2 38	3 38	4 38				1 32	2 32	3 32
1 43	2 43	3 43	4 43				1 29	2 29	3 29
1 46	2 46	3 46	4 46				1 24	2 24	3 24
1 48	2 48	3 48	4 48				1 22	2 22	3 22
1 50	2 50	3 50	4 50				1 20	2 20	3 20
1 54	2 54	3 54	4 54				1 18	2 18	3 18
2 01	3 01	4 01	5 01				1 18	2 18	3 18
2 04	3 04	4 04	5 04				–	2 14	3 14
2 07	3 07	4 07	5 07				–	2 12	3 12

1 Nächte Fr/Sa und Sa/So sowie Nächte 29/30 März, 1/2 Apr, 30 Apr/1 Mai, 9/10 Mai, 10/11 Mai, 20/21 Mai, 31 Juli/1 Aug 2018.

Spezialfahrpläne Nächte 31 Dez 2017/1 Jan 2018 (Silvester) und 11/12 August 2018 (Streetparade).

* Hier bestehen Anschlüsse an Nachtbusse.

SN9 Bülach–Zürich HB–Stadelhofen–Uster

1	1	1	1			1	1	1	1	
–	1 37	2 37	3 37	an ↓ ab	Bülach* Niederglatt Oberglatt* Rümlang Glattbrugg Zürich Oerlikon Zürich Hardbrücke Zürich HB* Zürich HB* Zürich Stadelhofen* Stettbach Dübendorf Schwerzenbach* Nänikon-Greifensee Uster*	↑ ab an	1 32	2 32	3 32	4 32
–	1 40	2 40	3 40				1 27	2 27	3 27	4 27
–	1 44	2 44	3 44				1 25	2 25	3 25	4 25
–	1 46	2 46	3 46				1 20	2 20	3 20	4 20
–	1 50	2 50	3 50				1 18	2 18	3 18	4 18
–	1 53	2 53	3 53				1 15	2 15	3 15	4 15
–	1 56	2 56	3 56				1 10	2 10	3 10	4 10
–	2 00	3 00	4 00				1 08	2 08	3 08	4 08
1 02	2 02	3 02	4 02				–	2 06	3 06	4 06
1 05	2 05	3 05	4 05				–	2 03	3 03	4 03
1 10	2 10	3 10	4 10				–	1 58	2 58	3 58
1 13	2 13	3 13	4 13				–	1 54	2 54	3 54
1 16	2 16	3 16	4 16				–	1 51	2 51	3 51
1 18	2 18	3 18	4 18				–	1 47	2 47	3 47
1 23	2 23	3 23	4 23				–	1 45	2 45	3 45

1 Nächte Fr/Sa und Sa/So sowie Nächte 29/30 März, 1/2 Apr, 30 Apr/1 Mai, 9/10 Mai, 10/11 Mai, 20/21 Mai, 31 Juli/1 Aug 2018.

Spezialfahrpläne Nächte 31 Dez 2017/1 Jan 2018 (Silvester) und 11/12 August 2018 (Streetparade).

* Hier bestehen Anschlüsse an Nachtbusse.

SN Winterthur-Bülach

1
1 05
1 36
1 39
1 42
1 46
1 51
1 55



Zürich HB (umsteigen)
Winterthur
Winterthur Töss
Winterthur Wülflingen
Pfungen
Embrach-Rorbas
Bülach



1
2 58
2 24
2 21
2 18
2 15
2 09
2 05

SN18 Zürich Stadelhofen–Egg

1	1	1	1
1 05	2 05	3 05	4 05
1 06	2 06	3 06	4 06
1 08	2 08	3 08	4 08
1 10	2 10	3 10	4 10
1 12	2 12	3 12	4 12
1 14	2 14	3 14	4 14
1 16	2 16	3 16	4 16
1 17	2 17	3 17	4 17
1 18	2 18	3 18	4 18
1 20	2 20	3 20	4 20
1 21	2 21	3 21	4 21
1 22	2 22	3 22	4 22
1 23	2 23	3 23	4 23
1 25	2 25	3 25	4 25
1 27	2 27	3 27	4 27
1 29	2 29	3 29	4 29
1 30	2 30	3 30	4 30
1 35	2 35	3 35	4 35



Zürich, Stadelhofen
– Kreuzplatz [◊]
– Hegibachplatz [◊]
– Wetlistrasse [◊]
– Balgrist [◊]
– Rehalp [◊]
Waldburg [◊]
Spital Zollikerberg [◊]
Zollikerberg [◊]
Waltikon [◊]
Zumikon [◊]
Maiacher [◊]
Neue Forch [◊]
Forch [◊]
Scheuren [◊]
Neuhaus bei Hinteregg [◊]
Hinteregg [◊]
Egg



1	1	1
2 02	3 02	4 02
1 57	2 57	3 57
1 55	2 55	3 55
1 54	2 54	3 54
1 53	2 53	3 53
1 52	2 52	3 52
1 49	2 49	3 49
1 49	2 49	3 49
1 48	2 48	3 48
1 46	2 46	3 46
1 46	2 46	3 46
1 45	2 45	3 45
1 45	2 45	3 45
1 44	2 44	3 44
1 40	2 40	3 40
1 39	2 39	3 39
1 38	2 38	3 38
1 37	2 37	3 37

1 Nächte Fr/Sa und Sa/So sowie Nächte 29/30 März, 1/2 Apr, 30 Apr/1 Mai, 9/10 Mai, 10/11 Mai, 20/21 Mai, 31 Juli/1 Aug 2018.
Spezialfahrpläne Nächte 31 Dez 2017/1 Jan 2018 (Silvester) und 11/12 August 2018 (Streetparade).

◊ **Wichtig:** An allen *kursiv* geschriebenen Haltestellen gilt «Halt auf Verlangen» (Einsteigen möglich).

N1 Zürich, Bellevue–Regensdorf, Zentrum

wiederholt sich bis

1	1	1	1
1 00	1 30		4 00
1 02	1 32		4 02
1 04	1 34		4 04
1 07	1 37		4 07
1 08	1 38		4 08
1 09	1 39		4 09
1 10	1 40		4 10
1 10	1 40		4 10
1 11	1 41		4 11
1 13	1 43		4 13
1 15	1 45		4 15
1 16	1 46		4 16
1 18	1 48		4 18
1 19	1 49		4 19
1 20	1 50		4 20
1 21	1 51		4 21
1 23	1 52		4 23
1 24	↓		4 24
1 25	▼		4 25
1 26	nach		4 26
1 28	Waidhof		4 28

Zürich, Bellevue
– Paradeplatz
– Bahnhofstrasse/HB
– Sihlquai/HB
– Museum für Gestaltung
– Limmatplatz
– Quellenstrasse
– Dammweg
– Escher-Wyss-Platz
– Rosengartenstrasse
– Bucheggplatz
– Radiostudio
– Birchdörfli
– Neuaffoltern
– Glaubtenstrasse
– Einfangstrasse
– Zehntenhausplatz
– Hungerbergstrasse
– Holzerhurd [◊]
<i>Regensdorf, Chrüzächer[◊]</i>
– Zentrum [◊]

wiederholt sich bis

1	1	1	1
1 53	2 24		3 53
1 51	2 21		3 51
1 50	2 20		3 50
–	–		–
–	–		–
–	–		–
–	–		–
–	–		–
–	–		–
–	–		–
–	–		–
1 44	2 14		3 44
1 43	2 13		3 43
1 42	2 12		3 42
1 41	2 11		3 41
1 40	2 10		3 40
1 39	2 09		3 39
1 38	2 08		3 38
1 37	↑		3 37
–	↑		–
–	von		–
–	Waidhof		–

1 Nächte Fr/Sa und Sa/So sowie Nächte 29/30 März, 1/2 Apr, 30 Apr/1 Mai, 9/10 Mai, 10/11 Mai, 20/21 Mai, 31 Juli/1 Aug 2018.
Spezialfahrpläne Nächte 31 Dez 2017/1 Jan 2018 (Silvester) und 11/12 August 2018 (Streetparade).

◊ **Wichtig:** Alle *kursiv* geschriebenen Haltestellen werden nur zum Aussteigen (auf Verlangen) bedient.

N1 Zürich, Bellevue–Waidhof

wiederholt sich bis			
1	1	1	1
1 00	1 30		4 00
1 02	1 32		4 02
1 04	1 34		4 04
1 07	1 37		4 07
1 08	1 38		4 08
1 09	1 39		4 09
1 10	1 40		4 10
1 10	1 40		4 10
1 11	1 41		4 11
1 13	1 43		4 13
1 15	1 45		4 15
1 16	1 46		4 16
1 18	1 48		4 18
1 19	1 49		4 19
1 20	1 50		4 20
1 21	1 51		4 21
1 23	1 52		4 23
↓	1 53		↓
	1 54		
nach	1 55		nach
Regens-	1 57		Regens-
dorf	1 58		dorf

- Zürich, Bellevue
- Paradeplatz
- Bahnhofstrasse/HB
- Sihlquai/HB
- Museum für Gestaltung
- Limmatplatz
- Quellenstrasse
- Dammweg
- Escher-Wyss-Platz
- Rosengartenstrasse
- Bucheggplatz
- Radiostudio
- Birchdörfli
- Neuaffoltern
- Glaubtenstrasse
- Einfangstrasse
- Zehntenhausplatz
- Bahnhof Affoltern
- Fronwald
- Unteraffoltern
- Schwandenholz
- Waidhof

wiederholt sich bis			
1	1	1	1
1 53	2 24		3 53
1 51	2 21		3 51
1 50	2 20		3 50
–	–		–
–	–		–
–	–		–
–	–		–
–	–		–
–	–		–
–	–		–
1 44	2 14		3 44
1 43	2 13		3 43
1 42	2 12		3 42
1 41	2 11		3 41
1 40	2 10		3 40
1 39	2 09		3 39
1 38	2 08		3 38
↑	2 07		↑
	2 06		
von	2 05		von
Regens-	2 04		Regens-
dorf	2 03		dorf

N2 Zürich, Bellevue–Schlieren, Zentrum/Bahnhof

1	1	1	1
1 00	1 30	alle	4 00
1 03	1 33	30	4 03
1 04	1 34	Min	4 04
1 05	1 35		4 05
1 07	1 37		4 07
1 08	1 38		4 08
1 09	1 39		4 09
1 11	1 41		4 11
1 12	1 42		4 12
1 13	1 43		4 13
1 13	1 43		4 13
1 14	1 44		4 14
1 15	1 45		4 15
1 16	1 46		4 16
1 17	1 47		4 17
1 18	1 48		4 18
1 19	1 49		4 19
1 20	1 50		4 20
1 21	1 51		4 21
1 22	1 52		4 22

Zürich, Bellevue
 – Central
 – Bahnhofplatz
 – Sihlpost
 – Kanonengasse
 – Militär-/Langstrasse
 – Bäckeranlage
 – Hardplatz
 – Herdernstrasse
 – SBB-Werkstätte[◊]
 – Letzipark
 – Luggwegstrasse
 – Bahnhof Altstetten
 – Seidelhof[◊]
 – Farbhof
 – Micafil
 Schlieren, Mülligen
 – Gasometerbrücke
 – Wagonsfabrik
 – Zentrum/Bahnhof

1	1	1	1	1	1
0 51	1 21	1 51	2 21	alle	3 51
0 49	1 19	1 48	2 18	30	3 48
0 48	1 18	1 47	2 17	Min	3 47
0 46	1 16	1 45	2 15		3 45
0 45	1 15	1 44	2 14		3 44
0 44	1 14	1 43	2 13		3 43
0 43	1 13	1 42	2 12		3 42
0 41	1 11	1 40	2 10		3 40
0 40	1 10	1 39	2 09		3 39
–	–	1 38	2 08		3 38
–	–	1 37	2 07		3 37
–	–	1 36	2 06		3 36
–	–	1 35	2 05		3 35
–	–	1 34	2 04		3 34
–	–	1 34	2 04		3 34
–	–	1 33	2 03		3 33
–	–	1 32	2 02		3 32
–	–	1 31	2 01		3 31
–	–	1 30	2 00		3 30
–	–	1 29	1 59		3 29

1 Nächte Fr/Sa und Sa/So sowie Nächte 29/30 März, 1/2 Apr, 30 Apr/1 Mai, 9/10 Mai, 10/11 Mai, 20/21 Mai, 31 Juli/1 Aug 2018.
 Spezialfahrpläne Nächte 31 Dez 2017/1 Jan 2018 (Silvester) und 11/12 August 2018 (Streetparade).

◊ **Wichtig:** Alle *kursiv* geschriebenen Haltestellen werden nur zum Aussteigen (auf Verlangen) bedient.

1	1	1	1							
1 00	1 30	alle	4 00	↓	Zürich, Bellevue – Central – Sihlquai/HB – Museum für Gestaltung – Limmatplatz – Quellenstrasse – Dammweg – Escher-Wyss-Platz – Wipkingerplatz – Waidfussweg – Eschergutweg – Alte Trotte – Schwert – Meierhofplatz – Frankental Oberengstringen, Eggbüel – Lanzrain – Zentrum – Paradies Unteringstringen, Langacher – Sennenbüel	↑				
1 03	1 33	30	4 03				1 54	2 24	alle	3 54
1 06	1 36	Min	4 06				1 52	2 22	30	3 52
1 06	1 36		4 06				1 49	2 19	Min	3 49
1 08	1 38		4 08				1 48	2 18		3 48
1 08	1 38		4 08				1 47	2 17		3 47
1 09	1 39		4 09				1 46	2 16		3 46
1 10	1 40		4 10				1 45	2 15		3 45
1 11	1 41		4 11				1 45	2 15		3 45
1 12	1 42		4 12				1 43	2 13		3 43
1 13	1 43		4 13				1 42	2 12		3 42
1 14	1 44		4 14				1 41	2 11		3 41
1 15	1 45		4 15				1 41	2 11		3 41
1 16	1 46		4 16				1 40	2 10		3 40
1 24	1 54		4 24				1 39	2 09		3 39
1 25	1 55		4 25				1 37	2 07		3 37
1 26	1 56		4 26				1 36	2 06		3 36
1 27	1 57		4 27				1 35	2 05		3 35
1 27	1 57		4 27				1 34	2 04		3 34
1 28	1 58		4 28				1 34	2 04		3 34
1 29	1 59		4 29				1 33	2 03		3 33
							1 33	2 03		3 33

Weitere Haltestellen:

Zürich: *Winzerstrasse*°, *Wartau*°, *Zwielplatz*° (alle Haltestellen nur Richtung Bellevue), *Wieslergasse*°, *Singlistrasse*°, *Segantinistrasse*°, *Giblenstrasse*°, *Heizenholz*°, *Geeringstrasse*°, *Riedhofstrasse*° (alle Haltestellen nur Richtung Unteringstringen)

N5 Zürich, Bellevue–Schmiede Wiedikon

1	1	1	1			1	1	1	1	1	1
1 00	1 30	alle	4 00	↓	Zürich, Bellevue	0 53	1 23	1 53	2 23	alle	3 53
1 03	1 33	30	4 03		– Central	0 49	1 19	1 49	2 19	30	3 49
1 06	1 36	Min	4 06		– Sihlquai/HB	0 46	1 16	1 46	2 16	Min	3 46
1 07	1 37		4 07		– Museum für Gestaltung	0 45	1 15	1 45	2 15		3 45
1 08	1 38		4 08		– Limmatplatz	0 44	1 14	1 44	2 14		3 44
1 09	1 39		4 09		– Quellenstrasse	0 43	1 13	1 43	2 13		3 43
1 09	1 39		4 09		– Dammweg	0 42	1 12	1 42	2 12		3 42
1 10	1 40		4 10		– Escher-Wyss-Platz	0 42	1 12	1 42	2 12		3 42
1 12	1 42		4 12		– Schiffbau	0 40	1 10	1 40	2 10		3 40
1 13	1 43		4 13		– Bahnhof Hardbrücke	0 38	1 08	1 38	2 08		3 38
1 14	1 44		4 14		– Hardplatz	0 37	1 07	1 37	2 07		3 37
1 15	1 45		4 15		– Albisriederplatz	–	–	1 35	2 05		3 35
1 19	1 49		4 19		– Goldbrunnenplatz	–	–	–	–		–
1 20	1 50		4 20		– Heuried	–	–	–	–		–
1 22	1 52		4 22		– Schweighof	–	–	–	–		–
1 25	1 55		4 25		– Strassenverkehrsamt	–	–	–	–		–
1 26	1 56		4 26	– Uetlihof	–	–	–	–		–	
1 26	1 56		4 26	– Laubegg	–	–	–	–		–	
1 27	1 57		4 27	– Binz	–	–	–	–		–	
1 29	1 59		4 29	– Manesseplatz	–	–	–	–		–	
1 30	2 00		4 30	– Schmiede Wiedikon	–	–	1 33	2 03		3 33	

Weitere Haltestellen:

Zürich: *Bertastrasse*°, *Zwinglihaus*, *Talwiesenstrasse*°, *Schauflerbergerstrasse*, *Friesenbergstrasse*, *Im Hagacker*, *Hegianwandweg*
(alle Haltestellen nur Richtung Schmiede Wiedikon)

1 Nächte Fr/Sa und Sa/So sowie Nächte 29/30 März, 1/2 Apr, 30 Apr/1 Mai, 9/10 Mai, 10/11 Mai, 20/21 Mai,
31 Juli/1 Aug 2018. Spezialfahrpläne Nächte 31 Dez 2017/1 Jan 2018 (Silvester) und 11/12 August 2018 (Streetparade).

◊ **Wichtig:** Alle *kursiv* geschriebenen Haltestellen werden nur zum Aussteigen (auf Verlangen) bedient.

N6 Zürich, Bellevue–Bollingerweg

wiederholt sich bis					wiederholt sich bis					
1	1	1			1	1	1			
1 00	1 30		4 00	Zürich, Bellevue – Paradeplatz – Bahnhofstrasse/HB – Central – Schaffhauserplatz – Milchbuck – Berninaplatz – Stern Oerlikon – Bahnhof Oerlikon Ost – Seebacherplatz – Seebach – Ausserdorfstrasse – Birch-/Glatttalstrasse – Leimgrübelstrasse – Köschenrüti – Schönauring – Buhnstrasse – <i>Himmeri</i> ◊ – <i>Neunbrunnen</i> ◊ – Max-Bill-Platz – Bollingerweg	0 52	1 22	1 52	2 22		3 52
1 02	1 32		4 02		0 50	1 20	1 50	2 20		3 50
1 04	1 34		4 04		0 48	1 18	1 48	2 18		3 48
1 06	1 36		4 06		0 47	1 17	1 47	2 17		3 47
1 10	1 40		4 10		0 44	1 14	1 44	2 14		3 44
1 11	1 41		4 11		0 42	1 12	1 42	2 12		3 42
1 13	1 43		4 13		0 40	1 10	1 40	2 10		3 40
1 15	1 45		4 15		0 39	1 09	1 39	2 09		3 39
1 16	1 46		4 16		–	–	1 38	2 08		3 38
1 18	1 48		4 18		–	–	–			–
1 19	1 49		4 19		–	–	–			–
1 20	1 50		4 20		–	–	–			–
1 21	1 51		4 21		–	–	–			–
1 21			4 21		–	–	–			–
1 23			4 23		–	–	–			–
1 24			4 24		–	–	–			–
1 25			4 25		–	–	–			–
1 26			4 26		–	–	–			–
1 27			4 27		–	–	–			–
–	nach		–		–	–	1 36	von		3 36
1 27	Rümlang		4 27		–	–	1 36	Rümlang		3 36

Weitere Haltestellen:

Zürich: Haldenegg, Sonneggstrasse, Ottikerstrasse, Röslistrasse, Salersteig, Felsenrainstrasse, Käshaldenstrasse


1 Nächte Fr/Sa und Sa/So sowie Nächte 29/30 März, 1/2 Apr, 30 Apr/1 Mai, 9/10 Mai, 10/11 Mai, 20/21 Mai,
 31 Juli/1 Aug 2018.
 Spezialfahrpläne Nächte 31 Dez 2017/1 Jan 2018 (Silvester) und 11/12 August 2018 (Streetparade).

◊ **Wichtig:** Alle *kursiv* geschriebenen Haltestellen werden nur zum Aussteigen (auf Verlangen) bedient.

N6 Zürich, Bellevue–Rümlang, Oberdorf

wiederholt sich bis				wiederholt sich bis					
1	1	1	1	1	1	1	1	1	
1 00	1 30		4 00	Zürich, Bellevue	0 52	1 22	1 52	2 22	3 52
1 02	1 32		4 02	– Paradeplatz	0 50	1 20	1 50	2 20	3 50
1 04	1 34		4 04	– Bahnhofstrasse/HB	0 48	1 18	1 48	2 18	3 48
1 06	1 36		4 06	– Central	0 47	1 17	1 47	2 17	3 47
1 07	1 37		4 07	– Haldenegg	0 46	1 16	1 46	2 16	3 46
1 07	1 37		4 07	– Sonneggstrasse	0 46	1 16	1 46	2 16	3 46
1 08	1 38		4 08	– Ottikerstrasse	0 45	1 15	1 45	2 15	3 45
1 08	1 38		4 08	– Röslistrasse	0 45	1 15	1 45	2 15	3 45
1 10	1 40		4 10	– Schaffhauserplatz	0 44	1 14	1 44	2 14	3 44
1 11	1 41		4 11	– Milchbuck	0 42	1 12	1 42	2 12	3 42
1 13	1 43		4 13	– Berninaplatz	0 40	1 10	1 40	2 10	3 40
1 14	1 44		4 14	– Salersteig	0 39	1 09	1 40	2 10	3 40
1 15	1 45		4 15	– Sternen Oerlikon	0 39	1 09	1 39	2 09	3 39
1 16	1 46		4 16	– Bahnhof Oerlikon Ost	–	–	1 38	2 08	3 38
1 17	1 47		4 17	– Felsenrainstrasse	–	–		2 07	
1 18	1 48		4 18	– Seebacherplatz	–	–		2 06	
1 19	1 49		4 19	– Seebach	–	–		2 06	
1 20	1 50		4 20	– Ausserdorfstrasse	–	–		2 05	
1 21	1 51		4 21	– Birch-/Glatttalstrasse	–	–		2 04	
	1 51			– Im Ebnet	–	–		2 03	
↓	1 52		↓	Rümlang, Letten [◊]	–	–		2 02	
nach	1 53		nach	– Hörnlistrasse [◊]	–	–	von	2 01	von
Bollinger-	1 55		Bollinger-	– Gemeindehaus	–	–	Bollinger-	2 01	Bollinger-
weg	1 56		weg	– Oberdorf	–	–	weg	2 00	weg

N7 Zürich, Bellevue–Glattbrugg–Opfikon, Schulstrasse

1	1	1	1		1	1	1	1	
1 00	1 30	alle	4 00		Zürich, Bellevue	1 49	2 19	alle	3 49
1 03	1 33	30	4 03		– Central	1 45	2 15	30	3 45
1 05	1 35	Min	4 05		– Sihlquai/HB	–	–	Min	–
1 06	1 36		4 06		– Museum für Gestaltung	–	–		–
1 07	1 37		4 07		– Limmatplatz	–	–		–
1 08	1 38		4 08		– Quellenstrasse	–	–		–
1 09	1 39		4 09		– Dammweg	–	–		–
1 10	1 40		4 10		– Escher-Wyss-Platz	–	–		–
1 11	1 41		4 11		– Rosengartenstrasse	–	–		–
1 14	1 44		4 14		– Bucheggplatz	1 39	2 09		3 39
1 15	1 45		4 15		– Radiostudio	1 38	2 08		3 38
1 18	1 48		4 18		– Max-Bill-Platz	1 35	2 05		3 35
1 19	1 49		4 19		– Bahnhof Oerlikon Nord	–	–		–
1 21	1 51		4 21		– Felsenrainstrasse	–	–		–
1 22	1 52		4 22		– Seebacherplatz	–	–		–
1 23	1 53		4 23		– Seebach	–	–		–
1 24	1 54		4 24		– Ettenfeld	–	–		–
1 25	1 55		4 25		Glattbrugg, Frohbühlstrasse	–	–		–
1 25	1 55		4 25		– Post ^o	–	–		–
1 26	1 56		4 26		– Zentrum	–	–		–
1 27	1 57		4 27		– Glatthof	–	–		–
–	–		–		Glattpark	1 33	2 03		3 33
–	–		–		Glattbrugg, Mode Center TMC	1 32	2 02		3 32
1 28	1 58		4 28		Opfikon, Schwimmbad	–	–		–
1 29	1 59		4 29		– Schulstrasse	1 30	2 00		3 30

N8 Zürich, Bellevue–ETH Hönggerberg

1	1	1	1
1 00	2 00	3 00	4 00
1 03	2 03	3 03	4 03
1 05	2 05	3 05	4 05
1 06	2 06	3 06	4 06
1 07	2 07	3 07	4 07
1 08	2 08	3 08	4 08
1 09	2 09	3 09	4 09
1 11	2 11	3 11	4 11
1 12	2 12	3 12	4 12
1 13	2 13	3 13	4 13
1 14	2 14	3 14	4 14
1 15	2 15	3 15	4 15
1 17	2 17	3 17	4 17
1 18	2 18	3 18	4 18
1 18	2 18	3 18	4 18
1 20	2 20	3 20	4 20
1 21	2 21	3 21	4 21
1 22	2 22	3 22	4 22
1 23	2 23	3 23	4 23


Zürich, Bellevue
– Central
– Bahnhofplatz/HB
– Sihlpost / HB
– Kanonengasse
– Militär-/Langstrasse
– Bäckeranlage
– Hardplatz
– Bahnhof Hardbrücke
– Schiffbau
– Escher-Wyss-Platz
– Rosengartenstrasse
– Lehenstrasse
– Rebbergsteig
– Kempfhofsteig
– Schwert
– Meierhofplatz
– Hönggerberg
– ETH Hönggerberg

1	1	1
1 48	2 48	3 48
1 44	2 44	3 44
1 43	2 43	3 43
1 42	2 42	3 42
1 41	2 41	3 41
1 40	2 40	3 40
1 38	2 38	3 38
1 36	2 36	3 36
1 35	2 35	3 35
1 34	2 34	3 34
1 33	2 33	3 33
1 32	2 32	3 32
1 31	2 31	3 31
1 30	2 30	3 30
1 29	2 29	3 29
1 28	2 28	3 28
1 27	2 27	3 27
1 26	2 26	3 26
1 25	2 25	3 25

1 Nächte Fr/Sa und Sa/So sowie Nächte 29/30 März, 1/2 Apr, 30 Apr/1 Mai, 9/10 Mai, 10/11 Mai, 20/21 Mai, 31 Juli/1 Aug 2018.
Spezialfahrpläne Nächte 31 Dez 2017/1 Jan 2018 (Silvester) und 11/12 August 2018 (Streetparade).

◊ **Wichtig:** Alle *kursiv* geschriebenen Haltestellen werden nur zum Aussteigen (auf Verlangen) bedient.

N11 Zürich, Bellevue–Wallisellen, Bahnhof

1	1	1	1		1	1	1	1	1	1	
1 00	1 30	alle	4 00		Zürich, Bellevue	0 48	1 18	1 46	2 16	alle	3 46
1 02	1 32	30	4 02		– ETH/Universitätsspital	0 45	1 15	1 42	2 12	30	3 42
1 03	1 33	Min	4 03		– Haldenbach	0 44	1 14	1 41	2 11	Min	3 41
1 04	1 34		4 04		– Winkelriedstrasse	0 44	1 14	1 41	2 11		3 41
1 04	1 34		4 04		– Seilbahn Rigiblick	0 43	1 13	1 40	2 10		3 40
1 05	1 35		4 05		– Kinkelstrasse	0 43	1 13	1 40	2 10		3 40
1 06	1 36		4 06		– Letzistrasse	0 43	1 13	1 39	2 09		3 39
1 06	1 36		4 06		– Langmauerstrasse	0 42	1 12	1 39	2 09		3 39
1 08	1 38		4 08		– Tierspital	0 40	1 10	1 37	2 07		3 37
1 09	1 39		4 09		– Waldgarten	0 39	1 09	1 36	2 06		3 36
1 10	1 40		4 10		– Frohburg	0 38	1 08	1 35	2 05		3 35
1 11	1 41		4 11		– Friedrichstrasse	0 38	1 08	1 35	2 05		3 35
1 12	1 42		4 12		– Schwamendingerplatz	0 37	1 07	1 33	2 03		3 33
1 14	1 44		4 14		– Heerenwiesen	–	–	1 32	2 02		3 32
1 15	1 45		4 15		– Luegisland	–	–	1 32	2 02		3 32
1 16	1 46		4 16		– Luchswiesen	–	–	–	–		–
1 17	1 47		4 17		– Altried	–	–	1 30	2 00		3 30
1 17	1 47		4 17		<i>D'dorf, Sportanl. Heerenschürli^o</i>	–	–	–	–		–
1 18	1 48		4 18		– <i>Neugut Süd^o</i>	–	–	–	–		–
1 20	1 50		4 20		<i>Wallisellen, Neugut^o</i>	–	–	–	–		–
–	–		–		– <i>Glatt (Bus)^o</i>	–	–	1 29	1 59		3 29
1 21	1 51		4 21		– <i>Florastrasse</i>	–	–	1 28	1 58		3 28
1 23	1 53		4 23		– <i>Bahnhof</i>	–	–	1 27	1 57		3 27

1 Nächte Fr/Sa und Sa/So sowie Nächte 29/30 März, 1/2 Apr, 30 Apr/1 Mai, 9/10 Mai, 10/11 Mai, 20/21 Mai, 31 Juli/1 Aug 2018.
 Spezialfahrpläne Nächte 31 Dez 2017/1 Jan 2018 (Silvester) und 11/12 August 2018 (Streetparade).

N12 Zürich, Bellevue–Adliswil, Eichenweg

wiederholt sich bis					wiederholt sich bis					
1	1	1	1		1	1	1	1	1	1
1 00	1 30		4 00	Zürich, Bellevue – Rentenanstalt – Bahnhof Enge/Bederstr. – Waffenplatzstrasse – Sihlcity Nord – Thujastrasse – Jugendherberge – Morgental – Butzenstrasse – Wollishofen – Dangelstrasse [◊] – Sunnau [◊] Adliswil, Grüt [◊] – Tiefacker [◊] – Krone [◊] – Badstrasse [◊] – Hofackerstrasse [◊] – Ahornweg [◊] – Eichenweg [◊]	0 55	1 55	1 38	2 13		3 38
1 01	1 31		4 01		0 53	1 23	1 36	2 11		3 36
1 03	1 33		4 03		0 51	1 21	1 35	2 10		3 35
1 04	1 34		4 04		0 50	1 20	1 34	2 09		3 34
1 05	1 35		4 05		0 50	1 20	1 33	2 08		3 33
1 09	1 39		4 09		–	–	1 30	2 04		3 30
1 09	1 39		4 09		–	–	1 29	2 04		3 29
1 10	1 40		4 10		–	–	1 28	2 03		3 28
1 11	1 41		4 11		–	–	1 28	2 02		3 28
1 12			4 12		–	–	1 27			3 27
1 13			4 13		–	–	–			–
1 14			4 14		–	–	–			–
1 15			4 15		–	–	–			–
1 16			4 16		–	–	–			–
1 17			4 17		–	–	–			–
1 18			4 18		–	–	–			–
1 19			4 19		–	–	–			–
1 20			4 20		–	–	–			–
1 20			4 20		–	–	–			–

nach
Mittelleimbach

von
Mittelleimbach

1 Nächte Fr/Sa und Sa/So sowie Nächte 29/30 März, 1/2 Apr, 30 Apr/1 Mai, 9/10 Mai, 10/11 Mai, 20/21 Mai, 31 Juli/1 Aug 2018.
 Spezialfahrpläne Nächte 31 Dez 2017/1 Jan 2018 (Silvester) und 11/12 August 2018 (Streetparade).

◊ **Wichtig:** Alle kursiv geschriebenen Haltestellen werden nur zum Aussteigen (auf Verlangen) bedient.

N12 Zürich, Bellevue–Zürich, Mittelleimbach

wiederholt sich bis						wiederholt sich bis					
1	1	1	1			1	1	1	1	1	
1 00	1 30		4 00	↓	Zürich, Bellevue	0 55	1 55	1 38	2 13		3 38
1 01	1 31		4 01		– Rentenanstalt	0 53	1 23	1 36	2 11		3 36
1 03	1 33		4 03		– Bahnhof Enge/Bederstrasse	0 51	1 21	1 35	2 10		3 35
1 04	1 34		4 04		– Waffenplatzstrasse	0 50	1 20	1 34	2 09		3 34
1 05	1 35		4 05		– Sihlcity Nord	0 50	1 20	1 33	2 08		3 33
1 09	1 39		4 09		– Thujastrasse	–	–	1 30	2 04		3 30
1 09	1 39		4 09		– Jugendherberge	–	–	1 29	2 04		3 29
1 10	1 40		4 10		– Morgental	–	–	1 28	2 03		3 28
1 11	1 41		4 11		– Butzenstrasse	–	–	1 28	2 02		3 28
	1 42				– Verenastrasse	–	–		2 02		
	1 43				– Manegg	–	–		2 00		
	1 44				– Frymannstrasse	–	–		2 00		
	1 45				– Bahnhof Leimbach	–	–		1 59		
	1 45			– Marbachweg	–	–		1 58			
nach Adliswil	1 46		nach Adliswil		– Im Hüsli	–	–	1 58			
	1 46			– Sihlweidstrasse	–	–		1 57			
	1 47			– Mittelleimbach	–	–		1 57			
								von Wollishofen		von Wollishofen	

1	1	1	1
1 00	1 30	alle	4 00
1 02	1 32	30	4 02
1 04	1 34	Min	4 04
1 07	1 37		4 07
1 07	1 37		4 07
1 09	1 39		4 09
1 09	1 39		4 09
1 10	1 40		4 10
1 11	1 41		4 11
1 12	1 42		4 12
1 13	1 43		4 13
1 13	1 43		4 13
1 14	1 44		4 14
1 16	1 46		4 16
1 19	1 49		4 19
1 20	1 50		4 20
1 21	1 51		4 21
1 22	1 52		4 22
1 23	1 53		4 23
1 23	1 53		4 23
1 24	1 54		4 24
1 26	1 56		4 26
1 26	1 56		4 26
1 27	1 57		4 27
1 28	1 58		4 28



Zürich, Bellevue
– Paradeplatz
– Bahnhofstrasse/HB
– Sihlquai/HB
– Museum für Gestaltung
– Limmatplatz
– Quellenstrasse
– Dammweg
– Escher-Wyss-Platz
– Förrlibuckstrasse
– Fischerweg
– Bernoulli-Häuser
– Hardturm [◊]
– Grünaustrasse [◊]
– Bahnhof Altstetten
– Lindenplatz
– Rautistrasse [◊]
– Schulhaus Buchlern [◊]
– Rautihalde [◊]
– Salzweg [◊]
– Dunkelhölzli [◊]
– Rautistrasse
– Untermosstrasse
– Albisriederdörfli
– Albisrieden



1	1	1	1
1 54	2 24	alle	3 54
1 53	2 23	30	3 53
1 51	2 21	Min	3 51
1 49	2 19		3 49
1 48	2 18		3 48
1 47	2 17		3 47
1 46	2 16		3 46
1 45	2 15		3 45
1 44	2 14		3 44
1 42	2 12		3 42
1 42	2 12		3 42
1 41	2 11		3 41
–	–		–
–	–		–
1 37	2 07		3 37
1 36	2 06		3 36
–	–		–
–	–		–
–	–		–
–	–		–
–	–		–
1 35	2 05		3 35
1 34	2 04		3 34
1 33	2 03		3 33
1 33	2 03		3 33

N14

Zürich, Bellevue–Waldegg–Birmensdorf ZH–Uitikon, Dorf

1	1	1	1		1	1	1	1	1	1
1 00	1 30	alle	4 00	Zürich, Bellevue – Paradeplatz – Stauffacher – Bezirksgebäude – Kalkbreite/Bhf. Wiedikon – Lochergut – Zypressenstrasse – Albisriederplatz – Altes Krematorium – Hubertus – Sackzelg – <i>Schulhaus Altweg</i> [◊] – In der Ey – Triemli Waldegg, Birmensdorferstr. – Post – Leuen Birmensdorf ZH, Sternen/WSL – <i>Untere Risi</i> [◊] Uitikon, Dorf	0 51	1 21	1 51	2 21	alle	3 51
1 02	1 32	30	4 02		0 48	1 18	1 49	2 19	30	3 49
1 05	1 35	Min	4 05		0 46	1 16	1 46	2 16	Min	3 46
1 06	1 36		4 06		0 44	1 14	1 45	2 15		3 45
1 07	1 37		4 07		0 43	1 13	1 43	2 13		3 43
1 08	1 38		4 08		0 42	1 12	1 42	2 12		3 42
1 09	1 39		4 09		0 41	1 11	1 41	2 11		3 41
1 10	1 40		4 10		0 40	1 10	1 40	2 10		3 40
1 10	1 40		4 10		–	–	1 40	2 10		3 40
1 12	1 42		4 12		–	–	1 39	2 09		3 39
1 13	1 43		4 13		–	–	1 38	2 08		3 38
1 13	1 43		4 13		–	–	1 37	2 07		3 37
1 14	1 44		4 14		–	–	1 37	2 07		3 37
1 15	1 45		4 15		–	–	1 36	2 06		3 36
1 19	1 49		4 19		–	–	–	–		–
–	–		–		–	–	1 32	2 02		3 32
1 20	1 50		4 20		–	–	–	–		–
1 21	1 51		4 21		–	–	–	–		–
1 23	1 53		4 23		–	–	–	–		–
1 25	1 55		4 25		–	–	1 31	2 01		3 31

1 Nächte Fr/Sa und Sa/So sowie Nächte 29/30 März, 1/2 Apr, 30 Apr/1 Mai, 9/10 Mai, 10/11 Mai, 20/21 Mai,
 31 Juli/1 Aug 2018.
 Spezialfahrpläne Nächte 31 Dez 2017/1 Jan 2018 (Silvester) und 11/12 August 2018 (Streetparade).

◊ **Wichtig:** Alle *kursiv* geschriebenen Haltestellen werden nur zum Aussteigen (auf Verlangen) bedient.

1	1	1	1			1	1	1	1
1 00	1 30	alle	4 00	↓	Zürich, Bellevue – Rentenanstalt – Bahnhof Enge – Museum Rietberg – Brunastrasse – Billoweg – Bahnhof Wollishofen (Tram) – Schweizer Rück – Sukkulentensammlung – Landiwiese – Bahnhof Wollishofen (Bus) – Rote Fabrik – Seerose – Stadtgrenze Kilchberg, Hornhaldenstr. – Sanatorium – Schwelle <i>Rüschlikon, Rebsteig</i> [◊] – Bahnhof Thalwil, Post	1 52	2 22	alle	3 52
1 01	1 31	30	4 01			1 50	2 20	30	3 50
1 03	1 33	Min	4 03			–	–	Min	–
1 04	1 34		4 04			–	–		–
1 05	1 35		4 05			–	–		–
1 06	1 36		4 06			–	–		–
1 07	1 37		4 07			–	–		–
–	–		–			1 49	2 19		3 49
–	–		–			1 49	2 19		3 49
–	–		–			1 48	2 18		3 48
–	–		–			1 47	2 17		3 47
1 08	1 38		4 08			1 46	2 16		3 46
1 08	1 38		4 08			1 46	2 16		3 46
1 09	1 39		4 09			1 45	2 15		3 45
1 11	1 41		4 11			1 43	2 13		3 43
1 12	1 42		4 12			1 42	2 12		3 42
1 13	1 43		4 13			1 41	2 11		3 41
1 15	1 45		4 15	–	–		–		
1 17	1 47		4 17	1 38	2 08		3 38		
1 29	1 59		4 29	1 35	2 05		3 35		

Weitere Haltestellen: (nur in Richtung Thalwil)

Rüschlikon: Weidstrasse°, Langhaldenstrasse°, Belvoir°, Säumerstrasse°, Loorain°, Eggrain°, Moosstrasse°, Park im Grüene°; **Thalwil:** Seehaldenstrasse°, Sonnenberg°, Feldstrasse°, Schützenhaus°, Mühlebachplatz°, Zentrum°

1 Nächte Fr/Sa und Sa/So sowie Nächte 29/30 März, 1/2 Apr, 30 Apr/1 Mai, 9/10 Mai, 10/11 Mai, 20/21 Mai, 31 Juli/1 Aug 2018.
 Spezialfahrpläne Nächte 31 Dez 2017/1 Jan 2018 (Silvester) und 11/12 August 2018 (Streetparade).

◊ **Wichtig:** Alle *kursiv* geschriebenen Haltestellen werden nur zum Aussteigen (auf Verlangen) bedient.

N16

Zürich, Bellevue–Pfaffhausen–Binz bei Maur–Ebmingen–Maur, See

1	1	1	1			1	1	1	
1 00	2 00	3 00	4 00	↓	Zürich, Bellevue – Hottingerplatz – Römerhof – Hölderlinstrasse – Klusplatz – Kapfstrasse – Schlyfi – Drusbergstrasse – Wasserstrasse – Carl-Spitteler-Strasse – Berghaldenstrasse – Loorenstrasse – Zweiackerstrasse – Kienastewies – Glockenacker – Friedhof Witikon Pfaffhausen, Müseren <i>Binz bei Maur, Fridlimatt[◊]</i> – Post Ebmingen, Leeacherstrasse – Dorf <i>Maur, Platten[◊]</i> – Dorf – Kirche [◊] – See	↑	1 51	2 51	3 51
1 02	2 02	3 02	4 02				1 48	2 48	3 48
1 03	2 03	3 03	4 03				1 47	2 47	3 47
1 03	2 03	3 03	4 03				1 47	2 47	3 47
1 04	2 04	3 04	4 04				1 46	2 46	3 46
1 05	2 05	3 05	4 05				1 46	2 46	3 46
1 06	2 06	3 06	4 06				1 45	2 45	3 45
1 07	2 07	3 07	4 07				1 44	2 44	3 44
1 08	2 08	3 08	4 08				1 43	2 43	3 43
1 09	2 09	3 09	4 09				1 43	2 43	3 43
1 10	2 10	3 10	4 10				1 43	2 43	3 43
1 11	2 11	3 11	4 11				1 42	2 42	3 42
1 11	2 11	3 11	4 11				–	–	–
1 13	2 13	3 13	4 13				–	–	–
1 15	2 15	3 15	4 15				1 42	2 42	3 42
1 15	2 15	3 15	4 15				–	–	–
1 17	2 17	3 17	4 17				1 40	2 40	3 40
1 19	2 19	3 19	4 19				–	–	–
1 19	2 19	3 19	4 19				1 38	2 38	3 38
1 21	2 21	3 21	4 21				1 37	2 37	3 37
1 22	2 22	3 22	4 22	1 35	2 35	3 35			
1 25	2 25	3 25	4 25	–	–	–			
1 27	2 27	3 27	4 27	1 31	2 31	3 31			
1 28	2 28	3 28	4 28	–	–	–			
1 29	2 29	3 29	4 29	1 30	2 30	3 30			

N17

Zürich, Bellevue–Gockhausen–Dübendorf–Wangen bei Dübendorf, Weidli

wiederholt sich bis

1	1	1	1
1 00	1 30		4 00
1 02	1 32		4 02
1 03	1 33		4 03
1 04	1 34		4 04
1 05	1 35		4 05
1 06	1 36		4 06
1 07	1 37		4 07
1 08	1 38		4 08
1 11	1 41		4 11
1 13	1 43		4 13
1 13	1 43		4 13
1 17	1 47		4 17
1 17	1 47		4 17
1 18	1 48		4 18
1 19	1 49		4 19
1 20			4 20
1 21			4 21
1 22			4 22
1 23			4 23
1 25	nach		4 25
1 26	Breiti-		4 26
1 26	bach		4 26



- Zürich, Bellevue**
- Platte
- Voltastrasse
- Kirche Fluntern
- Toblerplatz
- Zürichbergstrasse[◊]
- Susenbergstrasse
- Zoo[◊]
- Tobelhof[◊]
- Gockhausen, Dorf**
- Ursprungstrasse
- Dübendorf, Sonnental[◊]*
- Breitibach
- Meiershofstrasse
- City Center
- Lindenplatz
- Bahnhof Nord
- Flugplatz
- Innovationspark
- Wangen b. Dübendorf, Stierwiesen**
- Hätzelwisen
- Weidli



wiederholt sich bis

1	1	1	1
1 50	2 20		3 50
1 46	2 16		3 46
1 46	2 16		3 46
1 45	2 15		3 45
1 44	2 14		3 44
–	–		–
1 43	2 13		3 43
–	–		–
–	–		–
1 38	2 08		3 38
1 37	2 07		3 37
–	–		–
1 34	2 04		3 34
1 33			3 33
–			–
1 32			3 32
1 31			3 31
–			–
–			–
–			–
1 28			3 28



1 Nächte Fr/Sa und Sa/So sowie Nächte 29/30 März, 1/2 Apr, 30 Apr/1 Mai, 9/10 Mai, 10/11 Mai, 20/21 Mai, 31 Juli/1 Aug 2018.
Spezialfahrpläne Nächte 31 Dez 2017/1 Jan 2018 (Silvester) und 11/12 August 2018 (Streetparade).

◊ **Wichtig:** Alle *kursiv* geschriebenen Haltestellen werden nur zum Aussteigen (auf Verlangen) bedient.

N17

Zürich, Bellevue–Gockhausen–Dübendorf, Kreuzbühl–Dübendorf, Breitibach

wiederholt sich bis

1	1	1	1
1 00	1 30		4 00
1 02	1 32		4 02
1 03	1 33		4 03
1 04	1 34		4 04
1 05	1 35		4 05
1 06	1 36		4 06
1 07	1 37		4 07
1 08	1 38		4 08
1 11	1 41		4 11
1 13	1 43		4 13
1 13	1 43		4 13
1 17	1 47		4 17
1 17	1 47		4 17
1 18	1 48		4 18
1 19	1 49		4 19
	1 50		
	1 50		
	1 51		
	1 52		
	1 52		
	1 53		
nach	1 54		nach
Wangen,	1 55		Wangen,
Weidli	1 55		Weidli

Zürich, Bellevue
– Platte
– Voltastrasse
– Kirche Fluntern
– Toblerplatz
– Zürichbergstrasse [◊]
– Susenbergstrasse
– Zoo [◊]
– Tobelhof [◊]
Gockhausen, Dorf
– Ursprungstrasse
<i>Dübendorf, Sonnental[◊]</i>
– Breitibach
– Meiershofstrasse
– City Center
– Zelglistrasse
– Grünenstrasse
– Kirche Wil
– Alterszentrum
– Kreuzbühl
– Kirche Wil
– Högler
– Wasserfurren
– Breitibach

wiederholt sich bis

1	1	1	1
1 50	2 20		3 50
1 46	2 16		3 46
1 46	2 16		3 46
1 45	2 15		3 45
1 44	2 14		3 44
–	–		–
1 43	2 13		3 43
–	–		–
–	–		–
1 38	2 08		3 38
1 37	2 07		3 37
–	–		–
1 34	–		3 34
1 33	–		3 33
	–		
	–		
	–		
	–		
	–		
	–		
	–		
von	–		von
Wangen,	–		Wangen,
Weidli	2 04		Weidli

1 Nächte Fr/Sa und Sa/So sowie Nächte 29/30 März, 1/2 Apr, 30 Apr/1 Mai, 9/10 Mai, 10/11 Mai, 20/21 Mai, 31 Juli/1 Aug 2018.
 Spezialfahrpläne Nächte 31 Dez 2017/1 Jan 2018 (Silvester) und 11/12 August 2018 (Streetparade).

N18

Zürich, Bellevue–Zollikon–Waldburg–Zumikon–Itschnach–Küsnacht ZH, Zentrum

1	1	1	1			1	1	1	1
1 00	1 30	alle	4 00	↓	Zürich, Bellevue – Opernhaus – Kreuzstrasse – Feldeggstrasse – Höschgasse – Fröhlichstrasse – Wildbachstrasse – Bahnhof Tiefenbrunnen Zollikon, Bahnübergang – Dufourplatz – Gemeindehaus Waldburg, Station Zollikerberg, Langägerten/Spital Zumikon, Gössikon Itschnach, Fallacher – Dorf – Rebweg – Tägermoos Küsnacht ZH, Schübel – Schiedhaldensteig – Schiedhaldenstr. – Oberwacht – Zentrum	1 47	2 17	alle	3 47
1 01	1 31	30	4 01			1 46	2 16	30	3 46
1 02	1 32	Min	4 02			1 45	2 15	Min	3 45
1 02	1 32		4 02			1 44	2 14		3 44
1 03	1 33		4 03			1 44	2 14		3 44
1 04	1 34		4 04			1 43	2 13		3 43
1 05	1 35		4 05			1 42	2 12		3 42
1 06	1 36		4 06			1 42	2 12		3 42
1 07	1 37		4 07			–	–		–
1 09	1 39		4 09			–	–		–
1 10	1 40		4 10			–	–		–
1 13	1 43		4 13			–	–		–
1 14	1 44		4 14			–	–		–
1 18	1 48		4 18			–	–		–
1 19	1 49		4 19			–	–		–
1 20	1 50		4 20			–	–		–
1 21	1 51		4 21			–	–		–
1 22	1 52		4 22			–	–		–
1 23	1 53		4 23			–	–		–
1 24	1 54		4 24			–	–		–
1 24	1 54		4 24			–	–		–
1 25	1 55		4 25			–	–		–
1 26	1 56		4 26			1 28	1 58		3 28

Weitere Haltestellen:

Zollikon: *Felbenstrasse*°, Höhestrasse, Allmend, Schützenstrasse

◊ **Wichtig:** Alle *kursiv* geschriebenen Haltestellen werden nur zum Aussteigen (auf Verlangen) bedient.

1	1	1			1	1
1 30	2 30	3 30	↓	Zürich, Bellevue	2 21	3 21
1 32	2 32	3 32		– Hottingerplatz	2 18	3 18
1 33	2 33	3 33		– Römerhof	2 17	3 17
1 33	2 33	3 33		– Hölderlinstrasse	2 17	3 17
1 34	2 34	3 34		– Klusplatz	2 16	3 16
1 39	2 39	3 39		– Carl-Spitteler-Strasse	2 13	3 13
1 40	2 40	3 40		– Berghaldenstrasse	2 13	3 13
1 41	2 41	3 41		– Loorenstrasse	2 12	3 12
1 41	2 41	3 41		– Glockenacker	2 12	3 12
1 42	2 42	3 42		– Friedhof Witikon	–	–
1 43	2 43	3 43		Pfaffhausen, Müseren	2 10	3 10
1 44	2 44	3 44		– Feldhof	2 09	3 09
1 45	2 45	3 45		– Sägglen	–	–
1 46	2 46	3 46		– Pfaffenstein	–	–
1 48	2 48	3 48		Benglen, Langwis	–	–
1 49	2 49	3 49		– Gerlisbrunnen	–	–
1 51	2 51	3 51		– Bodenacher	–	–
1 54	2 54	3 54		Fällanden, Schützenhaus	–	–
1 55	2 55	3 55		– Eggler	–	–
1 57	2 57	3 57		– Wigarten	–	–
1 59	2 59	3 59	– Gemeindehaus	2 05	3 05	

Weitere Haltestellen:

Zürich: Kapfstrasse, Schlyfi, Drusbergstrasse, Wasserstrasse

1	1	1	1
1 17	2 17	3 17	4 17
1 18	2 18	3 18	4 18
1 19	2 19	3 19	4 19
1 21	2 21	3 21	4 21
1 23	2 23	3 23	4 23
1 24	2 24	3 24	4 24
1 25	2 25	3 25	4 25
1 27	2 27	3 27	4 27
1 28	2 28	3 28	4 28
1 29	2 29	3 29	4 29
1 30	2 30	3 30	4 30
1 31	2 31	3 31	4 31
1 32	2 32	3 32	4 32
1 33	2 33	3 33	4 33
1 35	2 35	3 35	4 35
1 36	2 36	3 36	4 36
1 37	2 37	3 37	4 37
1 38	2 38	3 38	4 38
1 39	2 39	3 39	4 39
1 41	2 41	3 41	4 41
1 41	2 41	3 41	4 41
1 42	2 42	3 42	4 42
1 43	2 43	3 43	4 43
1 44	2 44	3 44	4 44



Birmensdorf ZH, Bahnhof
 – **Zentrum**
 – *Aescherstrasse*°
Aesch ZH, Gemeindehaus°
 – *Heligenmattstrasse*°
Arni AG, Stockacker°
Arni AG, Dorf°
Oberlunkhofen, Waldegg°
 – *Oberdorf*°
 – *Dorfplatz*°
Jonen, Radmühle°
 – *Käppeli*°
 – *Post*°
 – *Weingasse*°
Ottenbach, Hinterdorf°
 – *Post*°
 – *Ulmenhof*°
Obfelden, Bickwil°
 – *Hirschen*°
 – *Toussen*°
 – *Bachstrasse*°
 – *Alte Post*°
 – *Gessnerstrasse*°
 – *Unterlunnern*°

1 Nächte Fr/Sa und Sa/So sowie Nächte 29/30 März,
 1/2 Apr, 30 Apr/1 Mai, 9/10 Mai, 10/11 Mai,
 20/21 Mai, 31 Juli/1 Aug 2018.
 Spezialfahrpläne Nächte 31 Dez 2017/1 Jan 2018
 (Silvester) und 11/12 August 2018 (Streetparade).

° **Wichtig:** Alle *kursiv* geschriebenen Haltestellen
 werden nur zum Aussteigen (auf Verlangen) bedient.

1	1	1	1
1 17	2 17	3 17	4 17
1 18	2 18	3 18	4 18
1 20	2 20	3 20	4 20
1 23	2 23	3 23	4 23
1 26	2 26	3 26	4 26
1 27	2 27	3 27	4 27
1 28	2 28	3 28	4 28
1 29	2 29	3 29	4 29
1 30	2 30	3 30	4 30
1 31	2 31	3 31	4 31
1 31	2 31	3 31	4 31
1 34	2 34	3 34	4 34
1 35	2 35	3 35	4 35
1 36	2 36	3 36	4 36
1 37	2 37	3 37	4 37
1 38	2 38	3 38	4 38
1 42	2 42	3 42	4 42
1 42	2 42	3 42	4 42
1 43	2 43	3 43	4 43
1 44	2 44	3 44	4 44
1 46	2 46	3 46	4 46
1 47	2 47	3 47	4 47
1 48	2 48	3 48	4 48
1 51	2 51	3 51	4 51



Birmensdorf ZH, Bahnhof
 – Zentrum ◊
 – Weissenbrunnen ◊
 – Landikon Bach ◊
Stallikon, Diebis ◊
 – Sellenbüren ◊
 – Loomatt ◊
 – Bleiki ◊
 – Dorf ◊
 – Langfuren ◊
 – Aegerten ◊
 – Beerimoos ◊
Wettswil a. A., Schürli ◊
 – Dorf ◊
 – Bäumlisächer ◊
 – Heidenchilen ◊
 – Moosstrasse ◊
 – Grund ◊
 – Schachenbach ◊
Bonstetten, Lärchenhof ◊
 – Isenbach ◊
 – Dorfplatz ◊
 – Chrüzacher ◊
Bonstetten-Wettswil, Bahnhof

1 Nächte Fr/Sa und Sa/So sowie Nächte 29/30 März, 1/2 Apr, 30 Apr/1 Mai, 9/10 Mai, 10/11 Mai, 20/21 Mai, 31 Juli/1 Aug 2018.
 Spezialfahrpläne Nächte 31 Dez 2017/1 Jan 2018 (Silvester) und 11/12 August 2018 (Streetparade).

◊ **Wichtig:** Alle *kursiv* geschriebenen Haltestellen werden nur zum Aussteigen (auf Verlangen) bedient.

1	1	1	1
1 28	2 28	3 28	4 28
1 30	2 30	3 30	4 30
1 33	2 33	3 33	4 33
1 35	2 35	3 35	4 35
1 37	2 37	3 37	4 37
1 38	2 38	3 38	4 38
1 39	2 39	3 39	4 39
1 41	2 41	3 41	4 41
1 43	2 43	3 43	4 43
1 46	2 46	3 46	4 46
1 47	2 47	3 47	4 47
1 50	2 50	3 50	4 50
1 53	2 53	3 53	4 53
1 54	2 54	3 54	4 54
1 57	2 57	3 57	4 57
1 58	2 58	3 58	4 58
2 01	3 01	4 01	5 01
2 02	3 02	4 02	–
2 06	3 06	4 06	–
2 07	3 07	4 07	–
2 08	–	4 08	–
2 09	–	4 09	–
2 10	–	4 10	–
2 11	–	4 10	–
2 14	3 08	4 14	–
2 19	3 13	4 19	–

↓

Affoltern am Albis, Bahnhof
 – *Bezirksspital* ◊
 – *Lilienberg* ◊
Aeugst am Albis, Müliberg ◊
 – *Höchweg* ◊
 – *Dorf* ◊
 – *Grossacher* ◊
Hausen am Albis, Vollenweid ◊
 – *Riedmatt* ◊
 – *Heisch* ◊
 – *Post* ◊
Ebertswil, Schulhaus ◊
Kappel am Albis, Allenwinden ◊
 – *Kloster* ◊
Uerzlikon, Dorf ◊
Hauptikon, Dorf ◊
Rifferswil, Post ◊
 – *Unterrifferswil* ◊
Mettmenstetten, Oberdorf ◊
 – *Zentrum* ◊
 – *Bahnhof* ◊
Knonau, Uttenberg ◊
Maschwanden, Sagi ◊
 – *Dorf* ◊
Mettmenstetten, Rennweg ◊
Affoltern a.A., Bahnhof ◊

Weitere Haltestellen:
Affoltern am Albis: *Kronenplatz* ◊, *Stigeli* ◊;
Hausen am Albis: *Tüfenbach* ◊, *Bifang* ◊;
Albisbrunn: *Albisbrunn* ◊; **Rifferswil:** *Hausmatte* ◊

1 Nächte Fr/Sa und Sa/So sowie Nächte 29/30 März, 1/2 Apr, 30 Apr/1 Mai, 9/10 Mai, 10/11 Mai, 20/21 Mai, 31 Juli/1 Aug 2018.
 Spezialfahrpläne Nächte 31 Dez 2017/1 Jan 2018 (Silvester) und 11/12 August 2018 (Streetparade).

◊ **Wichtig:** Alle *kursiv* geschriebenen Haltestellen werden nur zum Aussteigen (auf Verlangen) bedient.

1	1	1	1
1 38	2 38	3 38	4 38
1 39	2 39	3 39	4 39
1 40	2 40	3 40	4 40
1 41	2 41	3 41	4 41
1 42	2 42	3 42	4 42
1 43	2 43	3 43	4 43
1 44	2 44	3 44	4 44
1 47	2 47	3 47	4 47
1 48	2 48	3 48	4 48
1 49	2 49	3 49	4 49
1 50	2 50	3 50	4 50
1 51	2 51	3 51	4 51
1 53	2 53	3 53	4 53
1 56	2 56	3 56	4 56
1 58	2 58	3 58	4 58
2 01	3 01	4 01	5 01
2 03	3 03	4 03	5 03
2 04	3 04	4 04	5 04
2 05	3 05	4 05	5 05
2 07	3 07	4 07	5 07
2 09	3 09	4 09	5 09
2 11	3 11	4 11	5 11
2 12	3 12	4 12	5 12
2 14	3 14	4 14	5 14
2 15	3 15	4 15	5 15
2 16	3 16	4 16	5 16



- Horgen, Bahnhof**
- Gumelenstrasse ◊
- Stocker ◊
- Säntisstrasse ◊
- Widmerheim ◊
- Oberrieden, Tannenbach ◊**
- Horgen, Widmerheim ◊**
- Bergli ◊
- Heubach ◊
- Gehren ◊
- Schnegg ◊
- Bocken ◊
- Arn ◊
- Hanegg ◊
- Enderholz ◊
- Hirzel, Post ◊**
- Spitzen ◊
- Schönenberg ZH, Müsli ◊**
- Aesch ◊
- Neubad ◊
- Sonne ◊
- Wolfbühl ◊
- Hütten, Segel ◊**
- Friedhof ◊
- Schulhaus ◊
- Schöntal ◊

1 Nächte Fr/Sa und Sa/So sowie Nächte 29/30 März, 1/2 Apr, 30 Apr/1 Mai, 9/10 Mai, 10/11 Mai, 20/21 Mai, 31 Juli/1 Aug 2018.
 Spezialfahrpläne Nächte 31 Dez 2017/1 Jan 2018 (Silvester) und 11/12 August 2018 (Streetparade).

◊ **Wichtig:** Alle *kursiv* geschriebenen Haltestellen werden nur zum Aussteigen (auf Verlangen) bedient.

1	1	1	1
1 46	2 46	3 46	4 46
1 46	2 46	3 46	4 46
1 47	2 47	3 47	4 47
1 49	2 49	3 49	4 49
1 50	2 50	3 50	4 50
1 49	2 49	3 49	4 49
1 51	2 51	3 51	4 51
1 53	2 53	3 53	4 53
1 54	2 54	3 54	4 54
1 58	2 58	3 58	4 58
1 59	2 59	3 59	4 59
2 01	3 01	4 01	5 01
2 04	3 04	4 04	5 04
2 05	3 05	4 05	5 05
2 06	3 06	4 06	5 06
2 08	3 08	4 08	5 08
2 09	3 09	4 09	5 09
2 10	3 10	4 10	5 10
2 15	3 15	4 15	5 15
2 17	3 17	4 17	5 17
2 19	3 19	4 19	5 19
2 24	3 24	4 24	5 24
2 25	3 25	4 25	5 25
2 29	3 29	4 29	5 29

**Wädenswil, Bahnhof**

- Coop
- Schwanen
- Krähbach
- Gulmenmatt
- Hallenbad/Frohmann
- Töbelibach
- Eichweid
- Campus Grüental
- Meierhof-Rain
- Reidbach
- Giessen

Richterswil, Bahnhof

- Kerag
 - Chrumbächli[◊]
 - Speerstrasse[◊]
 - Untere Schwanden[◊]
- Samstagern, Frohberg[◊]*
- Drei Eichen[◊]
 - Bahnhof[◊]
- Wollerau, Oswäldli[◊]*
- Dorfplatz[◊]
 - Wächlen[◊]
- Richterswil, Schwyzerstrasse[◊]*

Weitere Haltestellen:

Wädenswil: Glärnisch, Tobelrain, Rötiboden, Baumgarten, Waisenhausstrasse, Forschungsanstalt, Mühlebach, Schlossbergstrasse, Boller, Meierhof, Staubeweidli[◊];

Richterswil: Bächlistrasse[◊], Im Leemann[◊], Obermatt[◊]; **Samstagern:** Sagenbach[◊], Im Walder[◊], Zopfschmitten[◊], Fälmis[◊];

Wollerau: Untere Sihlegg[◊], Fürti[◊], Sonnenberg[◊], Weingarten/Bellevue[◊], Wyssenfluh[◊], Chüngentobel[◊], Hafen[◊]

1 Nächte Fr/Sa und Sa/So sowie Nächte 29/30 März, 1/2 Apr, 30 Apr/1 Mai, 9/10 Mai, 10/11 Mai, 20/21 Mai, 31 Juli/1 Aug 2018.
Spezialfahrpläne Nächte 31 Dez 2017/1 Jan 2018 (Silvester) und 11/12 August 2018 (Streetparade).

◊ **Wichtig:** Alle kursiv geschriebenen Haltestellen werden nur zum Aussteigen (auf Verlangen) bedient.

N30 Schlieren, Bahnhof–Urdorf–Dietikon–Weiningen–Geroldswil–Oetwil a.d.L., Post

1	1	1	1
1 12	2 12	3 12	4 12
1 13	2 13	3 13	4 13
1 16	2 16	3 16	4 16
1 17	2 17	3 17	4 17
1 20	2 20	3 20	4 20
1 23	2 23	3 23	4 23
1 27	2 27	3 27	4 27
1 30	2 30	3 30	4 30
1 32	2 32	3 32	4 32
1 35	2 35	3 35	4 35
1 36	2 36	3 36	4 36
1 38	2 38	3 38	4 38
1 40	2 40	3 40	4 40
1 41	2 41	3 41	4 41
1 42	2 42	3 42	4 42



Schlieren, Bahnhof
– **Zentrum/Bahnhof**
– *Heimeliweg* ◊
Urdorf, Feldegg ◊
– *Spitzacker* ◊
Dietikon, Birmensdorferstr. ◊
Dietikon, Bahnhof
Fahrweid, Limmatbrücke ◊
Geroldswil, Grindlen ◊
Weiningen ZH, Ausserdorf ◊
– *Lindenplatz* ◊
Geroldswil, Welbrig ◊
– *Zentrum* ◊
Oetwil a.d.L., Halde ◊
– *Post* ◊

Weitere Haltestellen:

Schlieren: *Brunngasse* ◊, *Nassacker* ◊, *Spital Limmattal* ◊; **Urdorf:** *Rainweg* ◊, *Neumattstrasse* ◊, *Neumatt* ◊, *Niederurdorf* ◊, *Herweg* ◊; **Dietikon:** *Schäfli bach* ◊, *Sommerau* ◊, *Heimstrasse* ◊; **Fahrweid:** *Au* ◊, *Brunaustrasse* ◊; **Weiningen ZH:** *Schulhaus* ◊; **Geroldswil:** *Dorfstrasse* ◊, *Schweizacker* ◊

1 Nächte Fr/Sa und Sa/So sowie Nächte 29/30 März, 1/2 Apr, 30 Apr/1 Mai, 9/10 Mai, 10/11 Mai, 20/21 Mai, 31 Juli/1 Aug 2018.
Spezialfahrpläne Nächte 31 Dez 2017/1 Jan 2018 (Silvester) und 11/12 August 2018 (Streetparade).

◊ **Wichtig:** Alle *kursiv* geschriebenen Haltestellen werden nur zum Aussteigen (auf Verlangen) bedient.

N31 Bahnhof Dietikon–Kindhausen AG–Widen–Berikon–Widen–Oberwil-Lieli

N32 Bahnhof Dietikon–Berikon–Widen–Bremgarten–Wohlen–Villmergen–Sarmenstorf

N33 Bahnhof Dietikon–Spreitenbach–Killwangen–Neuenhof–Wettingen–Baden

Nähere Angaben siehe Rubrik «Überregionale Nachtangebote» im hinteren Teil der Broschüre.

N45 Regensdorf-Watt–Buchs–Dällikon–Otelfingen–Boppelsen

1	1	1	1
1 26	2 26	3 26	4 26
1 27	2 27	3 27	4 27
1 28	2 28	3 28	4 28
1 29	2 29	3 29	4 29
1 30	2 30	3 30	4 30
1 31	2 31	3 31	4 31
1 32	2 32	3 32	4 32
1 32	2 32	3 32	4 32
1 34	2 34	3 34	4 34
1 35	2 35	3 35	4 35
1 36	2 36	3 36	4 36
1 38	2 38	3 38	4 38
1 38	2 38	3 38	4 38
1 39	2 39	3 39	4 39
1 41	2 41	3 41	4 41
1 44	2 44	3 44	4 44
1 46	2 46	3 46	4 46
1 47	2 47	3 47	4 47
1 49	2 49	3 49	4 49
1 50	2 50	3 50	4 50
1 51	2 51	3 51	4 51
1 52	2 52	3 52	4 52
1 54	2 54	3 54	4 54
1 55	2 55	3 55	4 55



Regensdorf-Watt, Bahnhof
 Watt, Geerenweg[◊]
 Watt[◊]
 – Schulhaus[◊]
 Adlikon b. R., Pächterried[◊]
 Adlikon bei Regensdorf[◊]
 – Sonnhalde[◊]
 – Sonnhalde West[◊]
 Buchs ZH, Petermoos[◊]
 – Linde[◊]
 – Post[◊]
 Buchs-Dällikon, Bahnhof[◊]
 Buchs ZH, Industrie[◊]
 Dällikon, Industrie[◊]
 Dällikon[◊]
 Dänikon[◊]
 Dänikon, Rotflue[◊]
 Hüttikon[◊]
 Otelfingen, Bahnhof[◊]
 – Landstrasse[◊]
 – Post[◊]
 – Schule[◊]
 Boppelsen, Dorf[◊]
 – Hand[◊]

1 Nächte Fr/Sa und Sa/So sowie Nächte 29/30 März,
 1/2 Apr, 30 Apr/1 Mai, 9/10 Mai, 10/11 Mai,
 20/21 Mai, 31 Juli/1 Aug 2018.
 Spezialfahrpläne Nächte 31 Dez 2017/1 Jan 2018
 (Silvester) und 11/12 August 2018 (Streetparade).

◊ Wichtig: Alle *kursiv* geschriebenen Haltestellen
 werden nur zum Aussteigen (auf Verlangen) bedient.

N51 Oberglatt–Dielsdorf–Schneisingen/Bachs

1	1	1	1
1 30	2 30	3 30	4 30
1 32	2 32	3 32	4 32
1 34	2 34	3 34	4 34
1 36	2 36	3 36	4 36
1 39	2 39	3 39	4 39
1 40	2 40	3 40	4 40
1 41	2 41	3 41	4 41
1 45	–	3 45	–
1 46	–	3 46	–
1 48	–	3 48	–
1 51	–	3 51	–
1 52	–	3 52	–
1 55	–	3 55	–
–	2 42	–	4 42
–	2 43	–	4 43
–	2 45	–	4 45
–	2 46	–	4 46
–	2 48	–	4 48
–	2 50	–	4 50
–	2 53	–	4 53
–	2 56	–	4 56
–	2 58	–	4 58
–	2 59	–	4 59
–	3 02	–	5 02
–	3 09	–	5 09

Oberglatt ZH, Bahnhof

– Mösli Hofstetten ◊

Niederhasli, Hofstetterstrasse ◊

– Dorf ◊

Dielsdorf, Dorfzentrum ◊

– Wehtalerstrasse ◊

Steinmaur, Bahnhof ◊

Schöfflisdorf, Gemeindehaus ◊

Oberweningen, Dorf ◊

Schleinikon, Dorf ◊

Niederweningen, Dorf ◊

– Bahnhof ◊

Schneisingen, Mitteldorf ◊

Steinmaur, Gemeindehaus ◊

– Obersteinmaur ◊

Riedt bei Neerach, Riedacher ◊

Neerach, Gemeindehaus ◊

– Post ◊

Stadel b. Niederglatt, Zentrum ◊

Windlach, Kreuz ◊

Weiach, Gemeindehaus ◊

– Alter Bahnhof ◊

Kaiserstuhl AG, Bahnhof ◊

Fisibach, Schulhaus ◊

Bachs, Neu-Bachs ◊

Weitere Haltestellen:

Dielsdorf: Erlen ◊, Altmoos ◊; **Schleinikon:**

Dachslern ◊; **Stadel bei Niederglatt:**

Musterplatz ◊, Neuwis-Huus ◊; **Windlach:** Raat ◊;

Weiach: Oberdorfstrasse ◊; **Bachs:** Milchhütte ◊

1 Nächte Fr/Sa und Sa/So sowie Nächte 29/30 März,
1/2 Apr, 30 Apr/1 Mai, 9/10 Mai, 10/11 Mai,
20/21 Mai, 31 Juli/1 Aug 2018.
Spezialfahrpläne Nächte 31 Dez 2017/1 Jan 2018
(Silvester) und 11/12 August 2018 (Streetparade).

◊ **Wichtig:** Alle *kursiv* geschriebenen Haltestellen
werden nur zum Aussteigen (auf Verlangen) bedient.

N52 Kloten–Lufingen–Embrach–Freienstein(–Teufen)

1	1	1	1
1 28	2 28	3 28	4 28
1 29	2 29	3 29	4 29
1 31	2 31	3 31	4 31
1 32	2 32	3 32	4 32
1 35	2 35	3 35	4 35
1 37	2 37	3 37	4 37
1 38	2 38	3 38	4 38
1 40	2 40	3 40	4 40
1 42	2 42	3 42	4 42
1 43	2 43	3 43	4 43
–	2 44	–	4 44
1 44	–	3 44	–
1 45	–	3 45	–
1 47	2 45	3 47	4 45
1 50	2 48	3 50	4 48
1 52	2 52	3 52	4 52
1 53	2 53	3 53	4 53
1 54	2 54	3 54	4 54
1 55	–	3 55	–
1 56	–	3 56	–
–	3 02	–	5 02
–	3 04	–	5 04

Kloten, Bahnhof

– Mühle[◊]

– Kirchgasse[◊]

– Zum Wilden Mann

– Freienberg[◊]

– Chanzler[◊]

Egetswil[◊]

Lufingen, Augwil[◊]

– Dorf[◊]

– Unterdorf[◊]

Embrach, Zürcherstrasse[◊]

Oberembrach, Dorf[◊]

Embrach, Oberdorf[◊]

– Gemeindehaus[◊]

– Alterszentrum[◊]

Embrach-Rorbas, Bahnhof

Embrach, Embraport[◊]

– Hard[◊]

Rorbas, Aubrücke[◊]

Freienstein, Post[◊]

Teufen ZH, Schloss[◊]

– Unterteufen[◊]

Weitere Haltestellen:

Kloten: Rankstrasse[◊], Kaserne Ost[◊], Hohrainli[◊], Weinbergstrasse[◊]; **Lufingen:** Hintermarchlen[◊];

Embrach: Post[◊], Dreispitz[◊], Illingerweg[◊], Embraport[◊]; **Rorbas:** Hirschen[◊], Dorfplatz[◊];

Freienstein: Breite[◊], Friedhof Federen[◊];

Teufen ZH: Schulhaus[◊], Oberteufen[◊]

1 Nächte Fr/Sa und Sa/So sowie Nächte 29/30 März, 1/2 Apr, 30 Apr/1 Mai, 9/10 Mai, 10/11 Mai, 20/21 Mai, 31 Juli/1 Aug 2018.
Spezialfahrpläne Nächte 31 Dez 2017/1 Jan 2018 (Silvester) und 11/12 August 2018 (Streetparade).

◊ Wichtig: Alle kursiv geschriebenen Haltestellen werden nur zum Aussteigen (auf Verlangen) bedient.

N53 Bülach–Hochfelden–Glattfelden–Rafz–Wasterkingen

1	1
2 37	4 37
2 38	4 38
2 40	4 40
2 41	4 41
2 43	4 43
2 45	4 45
2 49	4 49
2 52	4 52
2 53	4 53
2 55	4 55
2 56	4 56
2 57	4 57
2 58	4 58
3 00	5 00
3 05	5 05
3 06	5 06
3 07	5 07
3 12	5 12
3 13	5 13
3 16	5 16
3 17	5 17
3 19	5 19
3 22	5 22
3 25	5 25
3 26	5 26

Bülach, Bahnhof

– Gewerbehaus[◊]

– Spital[◊]

– Hirslen[◊]

Hochfelden, Post[◊]

– Chalchofen[◊]

Zweidlen, Zweidlergraben[◊]

– Bahnhof[◊]

Glattfelden, Aarüti[◊]

– Post[◊]

– Schulhaus Hof[◊]

– Staltigstrasse[◊]

– Eichhölzli[◊]

– Stationsweg[◊]

Eglisau, Viehmarkt[◊]

– Schlafapfelbaum[◊]

Hüntwangen-Wil, Bahnhof[◊]

Rafz, Post[◊]

– Friedhof[◊]

Wil ZH, Gemeindehaus[◊]

– Breitenmatt[◊]

– Lirenhof[◊]

Hüntwangen, Dorf[◊]

Wasterkingen, Ausserdorfstr.[◊]

– Gemeindehaus[◊]

Weitere Haltestellen:

Bülach: *Sonnenhof*[◊], *Hinterbirch*[◊]

1 Nächte Fr/Sa und Sa/So sowie Nächte 29/30 März, 1/2 Apr, 30 Apr/1 Mai, 9/10 Mai, 10/11 Mai, 20/21 Mai, 31 Juli/1 Aug 2018.
Spezialfahrpläne Nächte 31 Dez 2017/1 Jan 2018 (Silvester) und 11/12 August 2018 (Streetparade).

◊ **Wichtig:** Alle *kursiv* geschriebenen Haltestellen werden nur zum Aussteigen (auf Verlangen) bedient.

N54 Bülach–Höri–Bachenbülach–Winkel

1	1
1 40	3 40
1 40	3 40
1 41	3 41
1 44	3 44
1 45	3 45
1 46	3 46
1 47	3 47
1 48	3 48
1 50	3 50
1 53	3 53
1 55	3 55
1 56	3 56
1 57	3 57
1 57	3 57
1 58	3 58
1 59	3 59
2 00	4 00
2 01	4 01
2 01	4 01
2 02	4 02
2 04	4 04
2 05	4 05
2 05	4 05



Bülach, Bahnhof

– *Sonnenhof* ◊

– **Gewerbehaus**

– *Niederflachs* ◊

– *Kaserne* ◊

Höri, Fuhrstrasse ◊

– *Gemeindehaus* ◊

– *Schulhaus* ◊

– *Oberhöri* ◊

Bülach, Berufswahlschule ◊

– *Grampenweg* ◊

– *Untertor* ◊

– *Mettmenriet* ◊

– *Cholplatz* ◊

Bachenbülach, Alte Post ◊

– *Schmiede* ◊

Winkel, Scheidweg ◊

– *Schwärzen* ◊

– *Zentrum* ◊

– *Oberdorf* ◊

– *Bühlhof* ◊

– *Oberrüti* ◊

– *Hagenbuechen* ◊

1 Nächte Fr/Sa und Sa/So sowie Nächte 29/30 März,
1/2 Apr, 30 Apr/1 Mai, 9/10 Mai, 10/11 Mai,
20/21 Mai, 31 Juli/1 Aug 2018.
Spezialfahrpläne Nächte 31 Dez 2017/1 Jan 2018
(Silvester) und 11/12 August 2018 (Streetparade).

◊ **Wichtig:** Alle *kursiv* geschriebenen Haltestellen
werden nur zum Aussteigen (auf Verlangen) bedient.

1	1	1
2 00	3 00	4 00
2 01	3 01	4 01
2 02	3 02	4 02
2 02	3 02	4 02
2 03	3 03	4 03
2 03	3 03	4 03
2 04	3 04	4 04
2 04	3 04	4 04
2 05	3 05	4 05
2 05	3 05	4 05
2 06	3 06	4 06
2 07	3 07	4 07
2 07	3 07	4 07
2 08	3 08	4 08
2 09	3 09	4 09
2 10	3 10	4 10
2 11	3 11	4 11
2 12	3 12	4 12
2 12	3 12	4 12
2 13	3 13	4 13
2 14	3 14	4 14


Winterthur, Hauptbahnhof

- *Wylandbrücke* ◊
- **Storchenbrücke**
- *Tössfeld* ◊
- **Gaswerk**
- *Schöntal* ◊
- *Rebwiesen* ◊
- *Friedliweg* ◊
- *Nägelsee* ◊
- *Grafenstein* ◊
- *Schlossberg* ◊
- *Fachschule* ◊
- *Letten* ◊
- *Klinik Schlosstal* ◊
- *Ausserdorf* ◊
- *Unterdorf* ◊
- *Freibad Wülflingen* ◊
- *Hardau* ◊
- *Niederfeld* ◊
- *Schulhaus Wyden* ◊
- *Bahnhof Wülflingen* ◊

1 Nächte Fr/Sa und Sa/So sowie Nächte 29/30 März,
1/2 Apr, 30 Apr/1 Mai, 9/10 Mai, 10/11 Mai,
20/21 Mai, 31 Juli/1 Aug 2018.
Spezialfahrpläne Nächte 31 Dez 2017/1 Jan 2018
(Silvester) und 11/12 August 2018 (Streetparade).

◊ **Wichtig:** Alle *kursiv* geschriebenen Haltestellen
werden nur zum Aussteigen (auf Verlangen) bedient.

1	1	1	1
1 35	2 35	3 35	4 35
1 36	2 36	3 36	4 36
1 37	2 37	3 37	4 37
1 37	2 37	3 37	4 37
1 38	2 38	3 38	4 38
1 39	2 39	3 39	4 39
1 40	2 40	3 40	4 40
1 40	2 40	3 40	4 40
1 41	2 41	3 41	4 41
1 42	2 42	3 42	4 42
1 43	2 43	3 43	4 43
1 45	2 45	3 45	4 45
1 46	2 46	3 46	4 46
1 48	2 48	3 48	4 48
1 49	2 49	3 49	4 49
1 50	2 50	3 50	4 50
1 51	2 51	3 51	4 51
1 52	2 52	3 52	4 52
1 53	2 53	3 53	4 53
1 56	2 56	3 56	4 56
1 58	2 58	3 58	4 58
2 00	3 00	4 00	5 00
2 01	3 01	4 01	5 01
2 03	3 03	4 04	5 04
2 08	3 08	4 08	5 08



- Winterthur, Hauptbahnhof**
- Schmidgasse
- Stadthaus
- Obertor
- Palmstrasse ◊
- Brücke
- Stadtrain ◊
- Talacker ◊
- Hohlandweg ◊
- **Bahnhof Oberwinterthur**
- Römertor ◊
- Zinzikon ◊
- Oberwinterthur ◊
- Reutlingen ◊
- Seuzach, Bahnhof ◊
- Mörsburgstrasse ◊
- Gemeindehaus ◊
- Bänk (Dägerlen), Hanfland ◊
- Welsikon ◊
- Rutschwil ◊
- Dägerlen, Berg ◊
- Oberwil ◊
- Niederwil ZH ◊
- Gütighausen ◊
- Adlikon bei Andelfingen ◊

Weitere Haltestellen:
Winterthur: Swica ◊, Guggenbühl ◊, Obstgartenweg ◊; **Seuzach:** Im Rähbag ◊

1 Nächte Fr/Sa und Sa/So sowie Nächte 29/30 März, 1/2 Apr, 30 Apr/1 Mai, 9/10 Mai, 10/11 Mai, 20/21 Mai, 31 Juli/1 Aug 2018.
 Spezialfahrpläne Nächte 31 Dez 2017/1 Jan 2018 (Silvester) und 11/12 August 2018 (Streetparade).

◊ **Wichtig:** Alle *kursiv* geschriebenen Haltestellen werden nur zum Aussteigen (auf Verlangen) bedient.

N61 Winterthur–Hegi–Elsau–Wiesendangen–Sulz–Rickenbach–Ellikon–Altikon–Thalheim–Dinhard–Welsikon

1	1	1	1
1 35	2 35	3 35	4 35
1 35	2 35	3 35	4 35
1 36	2 36	3 36	4 36
1 36	2 36	3 36	4 36
1 37	2 37	3 37	4 37
1 38	2 38	3 38	4 38
1 39	2 39	3 39	4 39
1 40	2 40	3 40	4 40
1 43	2 43	3 43	4 43
1 43	2 43	3 43	4 43
1 47	2 47	3 47	4 47
1 47	2 47	3 47	4 47
1 49	2 49	3 49	4 49
1 50	2 50	3 50	4 50
1 54	2 54	3 54	4 54
1 55	2 55	3 55	4 55
1 58	2 58	3 58	4 58
1 59	2 59	3 59	4 59
2 02	3 02	4 02	5 02
2 05	3 05	4 05	5 05
2 10	3 10	4 10	5 10
2 13	3 13	4 13	5 13
2 15	3 15	4 15	5 15
2 19	3 19	4 19	5 19
2 21	3 21	4 21	5 21

- Winterthur, Hauptbahnhof**
- Schmidgasse
- Stadthaus
- Obertor
- Gewerbeschule[◊]
- Pflanzschulstrasse[◊]
- Grünenstrasse
- Eishalle[◊]
- Ohrbühl[◊]
- Industriepark[◊]
- Hegi im Gern[◊]
- Chli-Hegi[◊]
- Elsau, Sportplatz[◊]
- Dorf[◊]
- Wiesendangen, Hinterdorf[◊]
- Gemeindehaus[◊]
- Rickenbach-Attikon, Bahnhof[◊]
- Rickenbach Sulz, Mottlistrasse[◊]
- Rickenbach ZH, Dorf[◊]
- Ellikon an der Thur[◊]
- Altikon, Brückenwaage[◊]
- Thalheim an der Thur[◊]
- Thalheim-Altikon, Bahnhof[◊]
- Dinhard, Gemeindehaus[◊]
- Welsikon[◊]

Weitere Haltestellen:
Winterthur: Rudolf Diesel[◊], Else Züblin[◊], Schulhaus Neuhegi[◊], Stäffelistrasse[◊]; **Elsau:** Bännebrett[◊]; **Wiesendangen:** Attikerstrasse[◊]; **Rickenbach Sulz:** Sunnezirkel[◊]; **Altikon:** Herten[◊]; **Dinhard:** Grüt[◊]

1 Nächte Fr/Sa und Sa/So sowie Nächte 29/30 März, 1/2 Apr, 30 Apr/1 Mai, 9/10 Mai, 10/11 Mai, 20/21 Mai, 31 Juli/1 Aug 2018.
 Spezialfahrpläne Nächte 31 Dez 2017/1 Jan 2018 (Silvester) und 11/12 August 2018 (Streetparade).

◊ Wichtig: Alle kursiv geschriebenen Haltestellen werden nur zum Aussteigen (auf Verlangen) bedient.

N62 Effretikon–Illnau–Fehraltorf–Russikon–Theilingen–Weisslingen–Ottikon b. Kempththal

1	1	1	1
1 25	2 25	3 25	4 25
1 26	2 26	3 26	4 26
1 27	2 27	3 27	4 27
1 28	2 28	3 28	4 28
1 28	2 28	3 28	4 28
1 31	2 31	3 31	4 31
1 33	2 33	3 33	4 33
1 35	2 35	3 35	4 35
1 36	2 36	3 36	4 36
1 37	2 37	3 37	4 37
1 42	2 42	3 42	4 42
1 43	2 43	3 43	4 43
1 46	2 46	3 46	4 46
1 47	2 47	3 47	4 47
1 50	2 50	3 50	4 50
1 51	2 51	3 51	4 51
1 54	2 54	3 54	4 54
1 56	2 56	3 56	4 56
1 57	2 57	3 57	4 57
2 00	3 00	4 00	5 00
2 03	3 03	4 03	5 03
2 10	3 10	4 10	5 10



Effretikon, Bahnhof
 – Wattspitz[◊]
 – Müselacher[◊]
 – Lindenwiese[◊]
 – Eselriet[◊]
 Illnau, Kirche[◊]
 – Wingert[◊]
 – Chrommenacher[◊]
 – Bahnhof[◊]
 – Weisslingerstrasse[◊]
 Fehraltorf, Bahnhof[◊]
 – Halden[◊]
 Russikon, Post[◊]
 – Kirche[◊]
 – Stuketen[◊]
 – Rumlikon[◊]
 Theilingen, Post[◊]
 Weisslingen, Oberhof[◊]
 – Dorf[◊]
 Illnau, Agasul[◊]
 – Horben[◊]
 Ottikon b. Kempththal[◊]

N63 Andelfingen–Trüllikon–Benken–Uhwiesen–Rheinau

1
2 47
2 50
2 51
2 54
2 58
2 59
3 02
3 04
3 06
3 07
3 17
3 18
3 19
3 20
3 21



Andelfingen, Bahnhof
 Kleinandelfingen, Dorf[◊]
 – Bad[◊]
 Oerlingen[◊]
 Trüllikon, Kindergarten[◊]
 – Dorf[◊]
 Rudolfingen, Dorf[◊]
 Benken ZH, Dorf[◊]
 Uhwiesen, Kapelle[◊]
 – Rebhof[◊]
 Rheinau, Galgenbuck[◊]
 – Psych. Uniklinik[◊]
 – Hallenbad[◊]
 – Schulplatz[◊]
 – Unterstadt[◊]

1 Nächte Fr/Sa und Sa/So sowie Nächte 29/30 März, 1/2 Apr, 30 Apr/1 Mai, 9/10 Mai, 10/11 Mai, 20/21 Mai, 31 Juli/1 Aug 2018.
 Spezialfahrpläne Nächte 31 Dez 2017/1 Jan 2018 (Silvester) und 11/12 August 2018 (Streetparade).

Weitere Haltestellen:

Effretikon: Zentrum[◊]; **Illnau:** Steinacher[◊]; Dorfplatz[◊]; **Fehraltorf:** Am Wildbach[◊]; **Russikon:** Morgenthal[◊], Platte[◊]; **Weisslingen:** Brauiweiher[◊]

◊ **Wichtig:** Alle kursiv geschriebenen Haltestellen werden nur zum Aussteigen (auf Verlangen) bedient.

N64 Winterthur–Hettlingen–Flaach–Riet b. Neftenbach

1	1	1	1
1 35	2 35	3 35	4 35
1 36	2 36	3 36	4 36
1 37	2 37	3 37	4 37
1 37	2 37	3 37	4 37
1 38	2 38	3 38	4 38
1 38	2 38	3 38	4 38
1 39	2 39	3 39	4 39
1 40	2 40	3 40	4 40
1 41	2 41	3 41	4 41
1 41	2 41	3 41	4 41
1 43	2 43	3 43	4 43
1 46	2 46	3 46	4 46
1 52	2 52	3 52	4 52
1 53	2 53	3 53	4 53
1 55	2 55	3 55	4 55
1 57	2 57	3 57	4 57
1 58	2 58	3 58	4 58
1 59	2 59	3 59	4 59
2 01	3 01	4 01	–
2 03	3 03	5 03	–
2 04	3 04	4 04	–
2 06	3 06	4 06	–
2 10	3 10	4 10	–
2 13	3 13	4 13	–
2 14	3 14	4 14	–

Winterthur, Hauptbahnhof
 – Schmidgasse
 – Stadthaus
 – Bezirksgebäude ◊
 – Spital
 – Brunngrasse ◊
 – Bachtelstrasse ◊
 – Loorstrasse ◊
 – Friedhof ◊
 – Schützenhaus
 Oberohringen, Friedenstrasse ◊
 Hettlingen, Dorf ◊
 Henggart, Bahnhof ◊
 Humlikon, Schulweg ◊
 Dorf bei Andelfingen ◊
 Volken ◊
 Flaach, Oberdorf ◊
 – Post ◊
 Berg am Irchel ◊
 Gräslikon ◊
 Buch am Irchel, Wiler ◊
 – Oberbuch ◊
 Hünikon (Neftenbach) Vontobel ◊
 Aesch (Neftenbach) ◊
 Riet (Neftenbach) ◊

Weitere Haltestellen:

Unterohringen: Wisental ◊; Dägerlen:

Lindenhof ◊; Flaach: Unterdorf ◊, Kirche ◊;

Buch am Irchel: Unterbuch ◊, Sägerei ◊, Desibach ◊;

Hünikon: Hünikon (Neftenbach) ◊

1 Nächte Fr/Sa und Sa/So sowie Nächte 29/30 März,
 1/2 Apr, 30 Apr/1 Mai, 9/10 Mai, 10/11 Mai,
 20/21 Mai, 31 Juli/1 Aug 2018.
 Spezialfahrpläne Nächte 31 Dez 2017/1 Jan 2018
 (Silvester) und 11/12 August 2018 (Streetparade).

◊ **Wichtig:** Alle kursiv geschriebenen Haltestellen werden nur zum Aussteigen (auf Verlangen) bedient.

N65 Winterthur–Waldheim–Eishalle–Oberseen

1	1	1	1
1 35	2 35	3 35	4 35
1 36	2 36	3 36	4 36
1 37	2 37	3 37	4 37
1 37	2 37	3 37	4 37
1 39	2 39	3 39	4 39
1 40	2 40	3 40	4 40
1 41	2 41	3 41	4 41
1 42	2 42	3 42	4 42
1 43	2 43	3 43	4 43
1 44	2 44	3 44	4 44
1 45	2 45	3 45	4 45
1 46	2 46	3 46	4 46
1 47	2 47	3 47	4 47
1 48	2 48	3 48	4 48



Winterthur, Hauptbahnhof

– Technikum

– *Zeughaus* ◊

– *Waldheim* ◊

– *Deutweg* ◊

– Eishalle

– *Scheidegg* ◊

– *Strahlegg* ◊

– *Etzberg* ◊

– *St. Urban* ◊

– *Post Seen* ◊

– *Stocken* ◊

– *Grüntal* ◊

– *Oberseen* ◊

1 Nächte Fr/Sa und Sa/So sowie Nächte 29/30 März, 1/2 Apr, 30 Apr/1 Mai, 9/10 Mai, 10/11 Mai, 20/21 Mai, 31 Juli/1 Aug 2018.
Spezialfahrpläne Nächte 31 Dez 2017/1 Jan 2018 (Silvester) und 11/12 August 2018 (Streetparade).

◊ **Wichtig:** Alle *kursiv* geschriebenen Haltestellen werden nur zum Aussteigen (auf Verlangen) bedient.

N66 Winterthur–Brütten–Nürens Dorf–Bassersdorf–Lindau–Tagelswangen–Kemptthal

1	1	1	1
1 35	2 35	3 35	4 35
1 35	2 35	3 35	4 35
1 36	2 36	3 36	4 36
1 36	2 36	3 36	4 36
1 37	2 37	3 37	4 37
1 38	2 38	3 38	4 38
1 39	2 39	3 39	4 39
1 40	2 40	3 40	4 40
1 41	2 41	3 41	4 41
1 43	2 43	3 43	4 43
1 44	2 44	3 44	4 44
1 45	2 45	3 45	4 45
1 47	2 47	3 47	4 47
1 52	2 52	3 52	4 52
1 54	2 54	3 54	4 54
1 57	2 57	3 57	4 57
1 59	2 59	3 59	4 59
2 01	3 01	4 01	5 01
2 04	3 04	4 04	5 04
2 06	3 06	4 06	5 06
2 06	3 06	4 06	5 06
2 10	3 10	4 10	5 10
2 11	3 11	4 11	5 11
2 14	3 14	4 14	5 14
2 16	3 16	4 16	5 16

Winterthur, Hauptbahnhof

– Sulzer

– Brühleck

– Loki

– Gaswerk

– Zentrum Töss

– Rosenau[◊]

– Schwimmbad Töss[◊]

– Steigmühle[◊]

– Finken-Rain[◊]

– Hedy Hahnloser[◊]

– Dätt nau[◊]

– Steig[◊]

Brütten, Zentrum[◊]

Breite b. N., Grünenwaldstrasse[◊]

Oberwil bei Nürens Dorf[◊]

Nürens Dorf, Chrüzstrasse[◊]

Bassersdorf, Gemeindehaus[◊]

Nürens Dorf, Lindauerstrasse[◊]

Lindau, Nürens Dorferstrasse[◊]

Tagelswangen, Herdlen[◊]

Lindau, Eschikon[◊]

Winterberg, Dorf[◊]

Grafstal, Oberdorf[◊]

Kemptthal, Bahnhof[◊]

Weitere Haltestellen:

Winterthur: Töss[◊], Freizeitanlage[◊], Ziegeleiweg[◊],

Bolrebenweg[◊], Neubruch[◊]; **Brütten:** Steighof[◊],

Harossen[◊], Hofacher[◊]; **Nürens Dorf:** Birchwil

bei Nürens Dorf[◊], Zentrum[◊], Zentrum Süd[◊];

Bassersdorf: Rietli[◊]; **Winterberg:** Wältiwis[◊];

Grafstal: Unterdorf[◊]

1 Nächte Fr/Sa und Sa/So sowie Nächte 29/30 März,
1/2 Apr, 30 Apr/1 Mai, 9/10 Mai, 10/11 Mai,
20/21 Mai, 31 Juli/1 Aug 2018.
Spezialfahrpläne Nächte 31 Dez 2017/1 Jan 2018
(Silvester) und 11/12 August 2018 (Streeparade).

◊ **Wichtig:** Alle *kursiv* geschriebenen Haltestellen
werden nur zum Aussteigen (auf Verlangen) bedient.

N67 Winterthur–Wülflingen–Neftenbach–Pfungen–Dättlikon

1	1	1	1
1 35	2 35	3 35	4 35
1 36	2 36	3 36	4 36
1 37	2 37	3 37	4 37
1 38	2 38	3 38	4 38
1 38	2 38	3 38	4 38
1 39	2 39	3 39	4 39
1 40	2 40	3 40	4 40
1 41	2 41	3 41	4 41
1 42	2 42	3 42	4 42
1 43	2 43	3 43	4 43
1 43	2 43	3 43	4 43
1 45	2 45	3 45	4 45
1 46	2 46	3 46	4 46
1 48	2 48	3 48	4 48
1 49	2 49	3 49	4 49
1 50	2 50	3 50	4 50
1 53	2 53	3 53	4 53
1 56	2 56	3 56	4 56
1 59	2 59	3 59	4 59
2 04	3 04	4 04	5 04



Winterthur, Hauptbahnhof

– Tellstrasse[◊]

– Hinterwiesli[◊]

– Blumenau

– Feldtal[◊]

– Oberfeld[◊]

– Schloss[◊]

– Lindenplatz

– Autobahn[◊]

– Langwiesen[◊]

– Wülflingen[◊]

– Haltenreben[◊]

Neftenbach, Wolfzangen[◊]

– Alte Post[◊]

– Wolfgässli[◊]

– Herrgass[◊]

– Tössallmend[◊]

Pfungen, Bahnhof[◊]

– Eskimo[◊]

Dättlikon[◊]

1 Nächte Fr/Sa und Sa/So sowie Nächte 29/30 März,
1/2 Apr, 30 Apr/1 Mai, 9/10 Mai, 10/11 Mai,
20/21 Mai, 31 Juli/1 Aug 2018.
Spezialfahrpläne Nächte 31 Dez 2017/1 Jan 2018
(Silvester) und 11/12 August 2018 (Streetparade).

◊ **Wichtig:** Alle *kursiv* geschriebenen Haltestellen
werden nur zum Aussteigen (auf Verlangen) bedient.

N68 Winterthur–Rikon im Tösstal–Turbenthal–Wila

1	1	1	1
1 35	2 35	3 35	4 35
1 35	2 35	3 35	4 35
1 36	2 36	3 36	4 36
1 37	2 37	3 37	4 37
1 38	2 38	3 38	4 38
1 38	2 38	3 38	4 38
1 39	2 39	3 39	4 39
1 40	2 40	3 40	4 40
1 41	2 41	3 41	4 41
1 41	2 41	3 41	4 41
1 42	2 42	3 42	4 42
1 43	2 43	3 43	4 43
1 43	2 43	3 43	4 43
1 45	2 45	3 45	4 45
1 46	2 46	3 46	4 46
1 47	2 47	3 47	4 47
1 49	2 49	3 49	4 49
1 53	2 53	3 53	4 53
1 57	2 57	3 57	4 57
1 59	2 59	3 59	4 59
2 01	3 01	4 01	5 01
2 02	3 02	4 02	5 02
2 03	3 03	4 03	5 03
2 05	3 05	4 05	5 05
2 09	3 09	4 09	5 09



- Winterthur, Hauptbahnhof**
- Schmidgasse
- Stadthaus
- Obertor
- Gewerbeschule
- Fotozentrum ◊
- Deutweg ◊
- Depot ◊
- Waldegg ◊
- Endliker ◊
- Waser ◊
- Hinterdorf Seen ◊
- **Schulhaus Seen**
- Schützenbühl ◊
- Ziegelhütte ◊
- Sennhof ◊
- Kollbrunn, Bahnhof ◊*
- Rikon im Tösstal, Bahnhof**
- Zell ZH, Dorf ◊*
- Mühlwies ◊
- Turbenthal, Hutzikon ◊*
- Schloss ◊
- Usserdorfweg ◊
- Wila, Espistrasse ◊*
- Bahnhof ◊

1 Nächte Fr/Sa und Sa/So sowie Nächte 29/30 März, 1/2 Apr, 30 Apr/1 Mai, 9/10 Mai, 10/11 Mai, 20/21 Mai, 31 Juli/1 Aug 2018.
Spezialfahrpläne Nächte 31 Dez 2017/1 Jan 2018 (Silvester) und 11/12 August 2018 (Streetparade).

◊ **Wichtig:** Alle *kursiv* geschriebenen Haltestellen werden nur zum Aussteigen (auf Verlangen) bedient.

N69 Schaffhausen–Feuerthalen–Andelfingen–Oberstammheim

1	1
1 17	–
1 17	–
1 18	–
1 19	–
1 21	–
1 23	–
1 24	–
1 27	–
1 28	–
1 29	–
1 34	–
1 37	–
1 38	–
1 42	–
1 43	–
1 47	3 47
1 50	3 50
1 51	3 51
1 56	3 56
1 58	3 58
2 02	4 02
2 04	4 04
2 06	4 06
2 09	4 09
2 11	4 11



Schaffhausen, Bahnhof
 – **Mühlentor**
 – **Rhybadi**
Feuerthalen, Bahnhof ◊
 – *Lindenbuck* ◊
 – *Kirchstrasse* ◊
Flurlingen, AROVA ◊
Uhwiesen, Rebhof ◊
 – *Kapelle* ◊
Dachsen, Lindenstrasse ◊
Benken ZH, Dorf ◊
Rudolfingen, Dorf ◊
Trüllikon, Dorf ◊
Kleinandelfingen, Bad ◊
 – *Dorf* ◊
Andelfingen, Bahnhof
Kleinandelfingen, Dorf ◊
 – *Bad* ◊
Ossingen, Bahnhof ◊
Truttikon ◊
Oberneunforn, Dorf ◊
Waltalingen ◊
Guntalingen ◊
Stammheim, Bahnhof ◊
Oberstammheim, Post ◊

Weitere Haltestellen:

Feuerthalen: *Stumpenboden* ◊, *Zentrum Kohlfirst* ◊;

Uhwiesen: *Unterdorf* ◊; **Trüllikon:** *Kindergarten* ◊

1 Nächte Fr/Sa und Sa/So sowie Nächte 29/30 März,
 1/2 Apr, 30 Apr/1 Mai, 9/10 Mai, 10/11 Mai,
 20/21 Mai, 31 Juli/1 Aug 2018.
 Spezialfahrpläne Nächte 31 Dez 2017/1 Jan 2018
 (Silvester) und 11/12 August 2018 (Streetparade).

◊ **Wichtig:** Alle *kursiv* geschriebenen Haltestellen werden nur zum Aussteigen (auf Verlangen) bedient.

N72 Schwerzenbach–Volketswil–Gutenswil–Wermatswil–Pfäffikon ZH–Hittnau–Saland

1	1	1	1
1 20	2 20	3 20	4 20
1 21	2 21	3 21	4 21
1 22	2 22	3 22	4 22
1 23	2 23	3 23	4 23
1 25	2 25	3 25	4 25
1 25	2 25	3 25	4 25
1 29	2 29	3 29	4 29
1 31	2 31	3 31	4 31
1 35	2 35	3 35	4 35
1 36	2 36	3 36	4 36
1 38	2 38	3 38	4 38
1 41	2 41	3 41	4 41
1 42	2 42	3 42	4 42
1 44	2 44	3 44	4 44
1 45	2 45	3 45	4 45
1 47	2 47	3 47	4 47
1 48	2 48	3 48	4 48
1 52	2 52	3 52	4 52
1 54	2 54	3 54	4 54
1 55	2 55	3 55	4 55
1 59	2 59	3 59	4 59
2 01	3 01	4 01	5 01
2 02	3 02	4 02	5 02
2 05	3 05	4 05	5 05

Schwerzenbach ZH, Bahnhof

Volketswil, In der Höh[◊]
 – Hegnau[◊]
 – Zentrum[◊]
 – Dorf[◊]
 – Giessen[◊]
 Gutenswil, Sternen[◊]
 Freudwil, Im Dörfli[◊]
 Wermatswil, Post[◊]
 Pfäffikon ZH, Faichrüti[◊]
 – Im Spitz[◊]
 – Bahnhof[◊]
 – Mettlenstrasse[◊]
 – Grundstrasse[◊]
 Hittnau, Furt[◊]
 – Oberhittnau[◊]
 – Sonne[◊]
 Saland, Laubberg[◊]
 – Post[◊]
 Juckeren[◊]
 Hittnau, Isikon[◊]
 Pfäffikon ZH, Wallikon[◊]
 – Berg[◊]
 – Steinwiesstrasse[◊]

Weitere Haltestellen:

Volketswil: Zimikon[◊], Wallberg[◊]; **Gutenswil:**
 Unterdorf[◊]; **Wermatswil:** Chammerholzstr[◊];
Pfäffikon ZH: Ruetschbergstrasse[◊], Frohwies[◊];
Hittnau: Hasel/Schönau[◊]; **Pfäffikon ZH:**
 Wiesengrund[◊], Hörnlistrasse[◊]

1 Nächte Fr/Sa und Sa/So sowie Nächte 29/30 März,
 1/2 Apr, 30 Apr/1 Mai, 9/10 Mai, 10/11 Mai,
 20/21 Mai, 31 Juli/1 Aug 2018.
 Spezialfahrpläne Nächte 31 Dez 2017/1 Jan 2018
 (Silvester) und 11/12 August 2018 (Streetparade).

◊ Wichtig: Alle *kursiv* geschriebenen Haltestellen
 werden nur zum Aussteigen (auf Verlangen) bedient.

1	1	1	1
1 05	2 05	3 05	4 05
1 10	2 10	3 10	4 10
1 16	2 16	3 16	4 16
1 16	2 16	3 16	4 16
1 18	2 18	3 18	4 18
1 20	2 20	3 20	4 20
1 20	2 20	3 20	4 20
1 21	2 21	3 21	4 21
1 22	2 22	3 22	4 22
1 22	2 22	3 22	4 22
1 23	2 23	3 23	4 23
1 23	2 23	3 23	4 23
1 26	2 26	3 26	4 26
1 28	2 28	3 28	4 28
1 29	2 29	3 29	4 29
1 30	2 30	3 30	4 30
1 32	2 32	3 32	4 32
1 33	2 33	3 33	4 33
1 34	2 34	3 34	4 34
1 35	2 35	3 35	4 35
1 36	2 36	3 36	4 36
1 38	2 38	3 38	4 38
1 39	2 39	3 39	4 39
1 42	2 42	3 42	4 42
1 44	2 44	3 44	4 44

Zürich, Central
 – **Escher-Wyss-Platz**
 – *Aubrücke* ◊
 – *Schürgistrasse* ◊
Wallisellen, Belair ◊
 – *Bahnhof* ◊
 – *Zentrum* ◊
 – *Gemeindehaus* ◊
 – *Hallenbad* ◊
 – *Alterszentrum* ◊
 – *Lindenplatz* ◊
 – *Bützacker* ◊
Dietlikon, Hofwiesen ◊
Brütisellen, Zentrum ◊
 – *Obere Wangenstrasse* ◊
Baltenswil ◊
Bassersdorf, Bächli ◊
 – *Dietlikonerstrasse* ◊
Bassersdorf, Bahnhof
 – *Gemeindehaus* ◊
 – *Rietli* ◊
Nürensdorf, Zentrum ◊
 – *Lindauerstrasse* ◊
Lindau ZH, Nürensdorferstrasse ◊
Tagelswangen, Dorf ◊

Weitere Haltestellen:Nürensdorf: *Zentrum Süd* ◊;Tagelswangen: *Herdlen* ◊

1 Nächte Fr/Sa und Sa/So sowie Nächte 29/30 März,
 1/2 Apr, 30 Apr/1 Mai, 9/10 Mai, 10/11 Mai,
 20/21 Mai, 31 Juli/1 Aug 2018.
 Spezialfahrpläne Nächte 31 Dez 2017/1 Jan 2018
 (Silvester) und 11/12 August 2018 (Streetparade).

◊ **Wichtig:** Alle *kursiv* geschriebenen Haltestellen
 werden nur zum Aussteigen (auf Verlangen) bedient.

N81 Uster–Niederuster–Sonnenberg–Haberweid–Spital–Hegetsberg

1	1	1	1
1 37	2 37	3 37	4 37
1 38	2 38	3 38	4 38
1 39	2 39	3 39	4 39
1 40	2 40	3 40	4 40
1 41	2 41	3 41	4 41
1 41	2 41	3 41	4 41
1 42	2 42	3 42	4 42
1 43	2 43	3 43	4 43
1 43	2 43	3 43	4 43
1 45	2 45	3 45	4 45
1 45	2 45	3 45	4 45
1 46	2 46	3 46	4 46
1 47	2 47	3 47	4 47
1 47	2 47	3 47	4 47
1 48	2 48	3 48	4 48
1 49	2 49	3 49	4 49
1 51	2 51	3 51	4 51
1 52	2 52	3 52	4 52
1 52	2 52	3 52	4 52
1 53	2 53	3 53	4 53
1 54	2 54	3 54	4 54
1 55	2 55	3 55	4 55
1 55	2 55	3 55	4 55
1 56	2 56	3 56	4 56
1 57	2 57	3 57	4 57
1 59	2 59	3 59	4 59

Uster, Bahnhof

- Jugendhaus ◊
- Bildungszentrum ◊
- Wil ◊
- Post Niederuster ◊
- Schlyffi ◊
- Turicum ◊
- Jungholz ◊
- Wildsbergstrasse ◊
- Sonnenberg ◊
- Krämeracker ◊
- Gschwaderstrasse ◊
- Gschwader ◊
- Meieracher ◊
- Haberweid ◊
- Brandschenke ◊
- Loren-Allee ◊
- Oberlandstrasse ◊
- Spital ◊
- Reithalle ◊
- Himmelriich ◊
- Weidl ◊
- Bordacker ◊
- Hegetsberg ◊
- Talweg ◊
- Wageren ◊

1 Nächte Fr/Sa und Sa/So sowie Nächte 29/30 März, 1/2 Apr, 30 Apr/1 Mai, 9/10 Mai, 10/11 Mai, 20/21 Mai, 31 Juli/1 Aug 2018.
Spezialfahrplan Nacht 31 Dez 2017/1 Jan 2018 (Silvester).

◊ **Wichtig:** Alle *kursiv* geschriebenen Haltestellen werden nur zum Aussteigen (auf Verlangen) bedient.

N84 Uster–Oberuster–Nossikon–Riedikon–Mönchaltorf–Esslingen–Oetwil am See

1	1	1	1
1 37	2 37	3 37	4 37
1 37	2 37	3 37	4 37
1 38	2 38	3 38	4 38
1 39	2 39	3 39	4 39
1 40	2 40	3 40	4 40
1 41	2 41	3 41	4 41
1 42	2 42	3 42	4 42
1 43	2 43	3 43	4 43
1 44	2 44	3 44	4 44
1 44	2 44	3 44	4 44
1 45	2 45	3 45	4 45
1 47	2 47	3 47	4 47
1 48	2 48	3 48	4 48
1 50	2 50	3 50	4 50
1 51	2 51	3 51	4 51
1 51	2 51	3 51	4 51
1 52	2 52	3 52	4 52
1 53	2 53	3 53	4 53
1 54	2 54	3 54	4 54
1 55	2 55	3 55	4 55
1 57	2 57	3 57	4 57
1 59	2 59	3 59	4 59
1 59	2 59	3 59	4 59
2 00	3 00	4 00	5 00
2 01	3 01	4 01	5 01
2 02	3 02	4 02	5 02

Uster, Bahnhof

– Stadthaus[◊]

– Florastrasse[◊]

– Oberuster[◊]

– Linde[◊]

– Herracher[◊]

– Nossikon[◊]

– Krone[◊]

– Burgstrasse[◊]

– Talacker[◊]

– Im Hölzli[◊]

Riedikon, Dorf[◊]

– Chis/Naturstation[◊]

Mönchaltorf, Langenmatt[◊]

– Mönchhof[◊]

– Traube[◊]

– Huebstock[◊]

– Wihalde[◊]

Esslingen, Lieburg[◊]

– Loogarten[◊]

– Bahnhof[◊]

– Oberesslingen[◊]

Oetwil am See, Felsengrund[◊]

– Gusch[◊]

– Zelgli[◊]

– Zentrum[◊]

Weitere Haltestelle:

Uster: Burgreben[◊]

1 Nächte Fr/Sa und Sa/So sowie Nächte 29/30 März,
1/2 Apr, 30 Apr/1 Mai, 9/10 Mai, 10/11 Mai,
20/21 Mai, 31 Juli/1 Aug 2018.
Spezialfahrplan Nacht 31 Dez 2017/1 Jan 2018
(Silvester).

◊ **Wichtig:** Alle *kursiv* geschriebenen Haltestellen
werden nur zum Aussteigen (auf Verlangen) bedient.

N86 Wetzikon–Gossau–Grüningen–Hombrechtikon–Wolfhausen

1	1	1	1
1 43	2 43	3 43	4 43
1 44	2 44	3 44	4 44
1 45	2 45	3 45	4 45
1 46	2 46	3 46	4 46
1 48	2 48	3 48	4 48
1 48	2 48	3 48	4 48
1 50	2 50	3 50	4 50
1 51	2 51	3 51	4 51
1 53	2 53	3 53	4 53
1 54	2 54	3 54	4 54
1 55	2 55	3 55	4 55
1 56	2 56	3 56	4 56
1 57	2 57	3 57	4 57
1 58	2 58	3 58	4 58
1 59	2 59	3 59	4 59
2 00	3 00	4 00	5 00
2 01	3 01	4 01	5 01
2 06	3 06	4 06	5 06
2 07	3 07	4 07	5 07
2 08	3 08	4 08	5 08
2 10	3 10	4 10	5 10
2 10	3 10	4 10	5 10
2 11	3 11	4 11	5 11

Wetzikon, Bahnhof

– Alpenblick

Grüt, Lindenhof ◊

– Dorf ◊

Gossau, Tannenber ◊

– Mitteldorf ◊

– Unterhofen ◊

– Zentrum ◊

– Ernst-Brugger-Platz

– Oberstufe/Altrüti ◊

Ottikon, Kreisel ◊

– Unterottikon ◊

Grüningen, Im Hau ◊

– Stedli ◊

– Station ◊

– Freihof ◊

– Adler ◊

Hombrechtikon, Post ◊

– Plattenhof ◊

– Tobel ◊

Wolfhausen, Hübli ◊

– Oberwolfhausen ◊

– Zinkereistrasse ◊

1 Nächte Fr/Sa und Sa/So sowie Nächte 29/30 März,
1/2 Apr, 30 Apr/1 Mai, 9/10 Mai, 10/11 Mai,
20/21 Mai, 31 Juli/1 Aug 2018.
Spezialfahrplan Nacht 31 Dez 2017/1 Jan 2018
(Silvester).

◊ **Wichtig:** Alle *kursiv* geschriebenen Haltestellen
werden nur zum Aussteigen (auf Verlangen) bedient.

N87 Wetzikon–Robenhausen–Kempton–Bäretswil–Adetswil–Bauma–Steg

1	1	1	1
1 43	2 43	3 43	4 43
1 43	2 43	3 43	4 43
1 43	2 43	3 43	4 43
1 44	2 44	3 44	4 44
1 46	2 46	3 46	4 46
1 47	2 47	3 47	4 47
1 48	2 48	3 48	4 48
1 50	2 50	3 50	4 50
1 50	2 50	3 50	4 50
1 52	2 52	3 52	4 52
1 53	2 53	3 53	4 53
1 54	2 54	3 54	4 54
1 55	2 55	3 55	4 55
1 57	2 57	3 57	4 57
1 58	2 58	3 58	4 58
1 59	2 59	3 59	4 59
2 00	3 00	4 00	5 00
2 01	3 01	4 01	5 01
2 02	3 02	4 02	5 02
2 06	3 06	4 06	5 06
2 07	3 07	4 07	5 07
2 09	3 09	4 09	5 09
2 09	3 09	4 09	5 09
2 11	3 11	4 11	5 11
2 14	3 14	4 14	5 14
2 17	3 17	4 17	5 17

Wetzikon ZH, Bahnhof

– Medikon

– Haldenstr. ◊

– Robenhausen ◊

– Buchgrindel ◊

– Zentrum ◊

– Oberwetzikon

– Binzackerstrasse ◊

Kempton, Post ◊

– Ochsen

– Talhof ◊

– Oberkempton ◊

– Emmetschloo ◊

Bäretswil, Eishalle ◊

– Oberdorf ◊

– Bärenplatz ◊

– Bahnhof ◊

Adetswil, Frowiesstrasse ◊

– Sunneberg ◊

Bäretswil, Bussental ◊

Neuthal bei Bäretswil ◊

Bauma, Giesserei Wolfensberger ◊

– Dorfmitti ◊

– Bahnhof ◊

– Lipperschwändi ◊

Steg im Tösstal, Bahnhof ◊

Weitere Haltestelle:

Bauma: Holderbaum ◊

1 Nächte Fr/Sa und Sa/So sowie Nächte 29/30 März,
1/2 Apr, 30 Apr/1 Mai, 9/10 Mai, 10/11 Mai,
20/21 Mai, 31 Juli/1 Aug 2018.
Spezialfahrplan Nacht 31 Dez 2017/1 Jan 2018
(Silvester).

◊ **Wichtig:** Alle *kursiv* geschriebenen Haltestellen
werden nur zum Aussteigen (auf Verlangen) bedient.

N88 Wetzikon–Hinwil–Hadlikon–Dürnten–Tann–Breitenmatt–Wald

1	1	1	1
1 43	2 43	3 43	4 43
1 44	2 44	3 44	4 44
1 45	2 45	3 45	4 45
1 46	2 46	3 46	4 46
1 47	2 47	3 47	4 47
1 48	2 48	3 48	4 48
1 48	2 48	3 48	4 48
1 49	2 49	3 49	4 49
1 54	2 54	3 54	4 54
1 55	2 55	3 55	4 55
1 56	2 56	3 56	4 56
1 57	2 57	3 57	4 57
1 58	2 58	3 58	4 58
1 59	2 59	3 59	4 59
2 00	3 00	4 00	5 00
2 02	3 02	4 02	5 02
2 04	3 04	4 04	5 04
2 05	3 05	4 05	5 05
2 06	3 06	4 06	5 06
2 08	3 08	4 08	5 08
2 09	3 09	4 09	5 09
2 11	3 11	4 11	5 11
2 18	3 18	4 18	5 18
2 20	3 20	4 20	5 20

Wetzikon ZH, Bahnhof

- Wildbach[◊]
- Alterswohnheim[◊]
- Spital[◊]
- Bachtelstrasse[◊]
- Friedhof[◊]
- Kempton, Pfadacher[◊]
- Ettenhausen[◊]
- Hinwil, Dorf[◊]
- Bahnhof
- Gstalden[◊]
- Sportplatz[◊]
- Platten[◊]
- Zelgacher[◊]
- Hadlikon[◊]
- Dürnten, Oberdürnten[◊]
- Kirche[◊]
- Tann, Nauen[◊]
- Blatt[◊]
- Dürnten, Langacher[◊]
- Breitenmattstrasse[◊]
- J.C. Heerstrasse[◊]
- Wald ZH, Kath. Kirche[◊]
- Bahnhof[◊]

1 Nächte Fr/Sa und Sa/So sowie Nächte 29/30 März,
1/2 Apr, 30 Apr/1 Mai, 9/10 Mai, 10/11 Mai,
20/21 Mai, 31 Juli/1 Aug 2018.
Spezialfahrplan Nacht 31 Dez 2017/1 Jan 2018
(Silvester).

◊ **Wichtig:** Alle *kursiv* geschriebenen Haltestellen
werden nur zum Aussteigen (auf Verlangen) bedient.

N92 Meilen–Au–Uetikon–Auf Dorf–Stäfa Binz

1	1	1	1
1 23	2 23	3 23	4 23
1 23	2 23	3 23	4 23
1 23	2 23	3 23	4 23
1 24	2 24	3 24	4 24
1 25	2 25	3 25	4 25
1 26	2 26	3 26	4 26
1 27	2 27	3 27	4 27
1 29	2 29	3 29	4 29
1 29	2 29	3 29	4 29
1 31	2 31	3 31	4 31
1 32	2 32	3 32	4 32
1 33	2 33	3 33	4 33
1 33	2 33	3 33	4 33
1 35	2 35	3 35	4 35
1 37	2 37	3 37	4 37
1 38	2 38	3 38	4 38
1 39	2 39	3 39	4 39
1 40	2 40	3 40	4 40
1 41	2 41	3 41	4 41
1 42	2 42	3 42	4 42
1 42	2 42	3 42	4 42
1 43	2 43	3 43	4 43
1 44	2 44	3 44	4 44
1 45	2 45	3 45	4 45
1 48	2 48	3 48	4 48



Meilen, Bahnhof

- *Hallenbad* ◊
- *Allmend* ◊
- *Ormis* ◊
- *Halten* ◊
- *Zur Au* ◊
- *Charrhalten* ◊
- *Au* ◊
- *Grüt* ◊
- *Aebleten* ◊
- *Grueb* ◊
- *Alte Sonne* ◊
- *Schulhaus Obermeilen* ◊
- *Obermeilen* ◊
- *Dollikon* ◊
- *Weid* ◊
- Uetikon am See, Grossdorf* ◊
- *Tramstrasse* ◊
- *Kleindorf* ◊
- Männedorf, Büelen* ◊
- *Im Russer* ◊
- *Allmendhof* ◊
- *Boldernstrasse* ◊
- *Auf Dorf* ◊
- Stäfa, Binz* ◊

Weitere Haltestelle:

Männedorf: *Allenberg* ◊; **Stäfa:** *Uelikon* ◊

1 Nächte Fr/Sa und Sa/So sowie Nächte 29/30 März, 1/2 Apr, 30 Apr/1 Mai, 9/10 Mai, 10/11 Mai, 20/21 Mai, 31 Juli/1 Aug 2018.
Spezialfahrplan Nacht 31 Dez 2017/1 Jan 2018 (Silvester).

◊ **Wichtig:** Alle *kursiv* geschriebenen Haltestellen werden nur zum Aussteigen (auf Verlangen) bedient.

N95 Stäfa–Uerikon–Feldbach–Hombrechtikon–Wolfhausen–Bubikon–Rüti

1	1	1	1
1 33	2 33	3 33	4 33
1 34	2 34	3 34	4 34
1 35	2 35	3 35	4 35
1 36	2 36	3 36	4 36
1 36	2 36	3 36	4 36
1 37	2 37	3 37	4 37
1 38	2 38	3 38	4 38
1 39	2 39	3 39	4 39
1 39	2 39	3 39	4 39
1 40	2 40	3 40	4 40
1 43	2 43	3 43	4 43
1 46	2 46	3 46	4 46
1 47	2 47	3 47	4 47
1 49	2 49	3 49	4 49
1 50	2 50	3 50	4 50
1 51	2 51	3 51	4 51
1 52	2 52	3 52	4 52
1 53	2 53	3 53	4 53
1 55	2 55	3 55	4 55
1 57	2 57	3 57	4 57
1 58	2 58	3 58	4 58
1 59	2 59	3 59	4 59
2 00	3 00	4 00	5 00
2 02	3 02	4 02	5 02
2 03	3 03	4 03	5 03

Stäfa, Bahnhof

- Krone[◊]
- Grund[◊]
- Obstgarten[◊]
- Landi[◊]
- Dorf[◊]
- Mies[◊]
- Phonak[◊]
- Laubisrüti[◊]
- Uerikon, Moritzberg[◊]
- Bahnhof[◊]
- Feldbach, Bahnhof[◊]
- Viadukt[◊]
- Hombrechtikon, Garstlig[◊]
- Krone[◊]
- Post[◊]
- Plattenhof[◊]
- Tobel[◊]
- Wolfhausen, Hüebli[◊]
- Zentrum[◊]
- Neugut[◊]
- Bubikon, Wihalde[◊]
- Dorf[◊]
- Bad Kämmoos[◊]
- Rüti, Rekrutierungszentrum[◊]

Weitere Haltestellen:

Uerikon: Töbeli[◊], Ritterhaus[◊];

Hombrechtikon: Hoflüe[◊], Hofacherstrasse[◊];

Rüti: Waldau[◊]

1 Nächte Fr/Sa und Sa/So sowie Nächte 29/30 März,
1/2 Apr, 30 Apr/1 Mai, 9/10 Mai, 10/11 Mai,
20/21 Mai, 31 Juli/1 Aug 2018.
Spezialfahrplan Nacht 31 Dez 2017/1 Jan 2018
(Silvester).

◊ **Wichtig:** Alle *kursiv* geschriebenen Haltestellen
werden nur zum Aussteigen (auf Verlangen) bedient.

Die überregionalen Nachtangebote.

Bitte beachten Sie, dass für Fahrten über den Gültigkeitsbereich des ZVV-Tickets hinaus ein zusätzliches Ticket gelöst werden muss.

N31 Bahnhof Dietikon–Kindhausen AG–Widen–Berikon-Widen–Oberwil-Lieli

1	1	1
1 25	2 25	3 25
1 27	2 27	3 27
1 27	2 27	3 27
1 28	2 28	3 28
1 30	2 30	3 30
1 31	2 31	3 31
1 32	2 32	3 32
1 32	2 32	3 32
1 33	2 33	3 33
1 35	2 35	3 35
1 43	2 43	3 43
1 44	2 44	3 44
1 45	2 45	3 45
1 48	2 48	3 48
1 49	2 49	3 49
1 50	2 50	3 50
1 51	2 51	3 51
1 52	2 52	3 52



Dietikon, Bahnhof
Vorstadt
Oetwilerstrasse
Gjuchstrasse
Oberdorf
Marmori-Weiher
Bergdietikon, Bergli
Bernold
Vorbühl
Kindhausen AG
Widen, Dorf
Berikon-Widen, Bahnhof
Berikon, Kreisschule
Mattenhof
Oberwil-Lieli, Bündtenmättli
Oberwil AG, Post
Lieli AG, Dorf
Oberwil-Lieli, Englisächer

Weitere Haltestellen:

Kindhausen: Eichholz; **Widen:** Kesslermatt;
Berikon: Post, Staldenkreuzung; **Oberwil-Lieli:**
Im Moos

1 Nächte Fr/Sa und Sa/So sowie Nächte 29/30 März,
1/2 Apr, 30 Apr/1 Mai, 9/10 Mai, 10/11 Mai,
20/21 Mai, 31 Juli/1 Aug 2018.
Spezialfahrpläne Nächte 31 Dez 2017/1 Jan 2018
(Silvester) und 11/12 August 2018 (Streetparade).

N33 Bahnhof Dietikon–Spreitenbach–Killwangen–Neuenhof–Wettingen–Baden

1	1	1			1	1	1
1 20	2 20	3 20	↓	Dietikon, Bahnhof – Vorstadt [◊] – Oetwilerstrasse [◊] – Gjuchstrasse [◊] Spreitenbach, Asp [◊] – Brüel [◊] – Altersheim [◊] – Shopping Center Killwangen, Bahnhof – Mühlehalde Neuenhof, Kirchfeld – Webermühle Baden, Lindenplatz Wettingen, Kloster – Zentrumsplatz Baden, Bahnhof West	1 18	2 18	3 18
1 21	2 21	3 21			1 13	2 13	3 13
1 22	2 22	3 22			1 12	2 12	3 12
1 23	2 23	3 23			1 11	2 11	3 11
1 24	2 24	3 24			1 10	2 10	3 10
1 25	2 25	3 25			1 09	2 09	3 09
1 25	2 26	3 26			1 08	2 08	3 08
1 27	2 27	3 27			1 08	2 08	3 08
1 31	2 31	3 31			1 04	2 04	3 04
1 32	2 32	3 32			1 03	2 03	3 03
1 34	2 34	3 34			1 01	2 01	3 01
–	–	–			0 56	1 56	2 56
–	–	–			0 52	1 52	2 52
1 36	2 36	3 36			–	–	–
1 39	2 39	3 39	–	–	–		
1 44	2 44	3 44	0 50	1 50	2 50		

Weitere Haltestellen:

Spreitenbach: Dorf, Langäcker, Rotzenbühl, Spreiti West; **Neuenhof (in beiden Fahrrichtungen):** Posthorn, Landhaus, Eich, Kreuzstein;

Neuenhof (nur Fahrrichtung Dietikon): Klosterrüti; **Baden (nur Fahrrichtung Baden Bahnhof):** Kantonsschule, Schulhausplatz, Stein;

Baden (nur Fahrrichtung Dietikon): Lindenplatz, Oberstadt, Kreuzliberg, Brunnmatt, Liebenfels;

Wettingen (nur Fahrrichtung Baden Bahnhof): Albisstrasse, Rathaus, Staffelstrasse, Winkelried, Langenstein

Nachtexpress Zürich–Zug–Luzern

1	1	1			1	1
1 35	2 35	3 35	↓	Zürich	2 25	3 25
–	–	–		Thalwil	2 11	3 11
1 52	2 52	3 52		Baar	1 58	2 58
1 55*	2 55	3 55		Zug	1 55*	2 55
1 59	2 59	3 59		Cham	1 52	2 52
2 02	3 02	4 02		Rotkreuz	1 46	2 46
2 04	3 04	4 04		Gisikon-Root	1 44	2 44
2 08	3 08	4 08		Ebikon	–	–
2 25*	3 25*	4 25		Luzern	1 35	2 35

1 Nächte Fr/Sa und Sa/So sowie Nächte 29/30 März, 1/2 Apr, 9/10 Mai, 10/11 Mai, 20/21 Mai, 31 Juli/1 Aug 2018.

* Hier bestehen Anschlüsse an Nachtbusse.

Zuger Nachtexpress

2.00 Uhr ab Zug Bahnhofplatz

Freitag- und Samstagnacht

- N1** Zug–Gutsch–Allenwinden–Unterägeri–**Oberägeri**
- N2** Zug–Inwil–Baar–Neuheim–Edlibach–Menzingen–**Kreuzegg**
- N4** Zug–Steinhausen–Cham–Hagendorn–**Pfad**
- N5** Zug–Mänibach–Oberwil–**Walchwil**
- N6** Zug–Cham–Hünenberg–Sins–Muri–**Mühlau**

1.45 und 2.45 Uhr ab Chollerermüli

Freitag- und Samstagnacht

- N3** Chollerermüli–Zug

weitere Informationen auf:
www.zvb.ch/fahrplan

Nachtbusse Schaffhausen

2.10 Uhr ab Schaffhausen

Freitag- und Samstagnacht

- N1** Breite
- N2** Geissberg–Krummacker
- N3** Buchthalen–Niklausen
- N4** Neuhausen am Rheinflall

- N24** Herblingen–Büttenhardt
- N25** Büsingen–Dörflingen–Buch–Ramsen
- N77** Neunkirch–Osterfingen–Trasadingen
- N76** Herblingen–Thayngen–Opfertshofen

2.15 Uhr ab Schaffhausen

Freitag- und Samstagnacht

- N21** Schleitheim–Beggingen

2.21 Uhr ab Schaffhausen

Freitag- und Samstagnacht

- N23** Merishausen–Bargen

weitere Informationen auf:
www.vbsh.ch und www.schaffhausenbus.ch

SN Bülach–Schaffhausen

1	1	1			1	1	1	
1 08	2 08	3 08	↓	Zürich HB (umsteigen)	↑	2 00	3 00	4 00
1 37	2 37	3 37		Bülach		1 26	2 33	3 33
1 40	2 40	3 40		Glattfelden		1 21	2 28	3 28
1 43	2 43	3 43		Eglisau		1 19	2 26	3 26
1 45	2 45	3 45		Hüntwangen-Wil		1 17	2 24	3 24
1 48	2 48	3 48		Rafz		1 14	2 21	3 21
1 50	2 50	3 50		Lottstetten (D)		1 10	2 17	3 17
1 54	2 54	3 54		Jestetten (D)		1 07	2 14	3 14
1 58	2 58	3 58		Neuhausen Rheinfall		1 03	2 10	3 10
–	–	–		Neuhausen		–	–	–
2 03	3 03	4 03		Schaffhausen		1 00	2 07	3 07

1 Nächte Fr/Sa und Sa/So sowie Nächte 29/30 März, 1/2 Apr, 30 Apr/1 Mai, 9/10 Mai, 10/11 Mai, 20/21 Mai, 31 Juli/1 Aug 2018.
 Spezialfahrpläne Nächte 31 Dez 2017/1 Jan 2018 (Silvester) und 11/12 August 2018 (Streetparade).

SN Winterthur–Weinfelden–Romanshorn

1	1	1			1	1	1
1 05	2 05	3 05	↓	Zürich HB (umsteigen)	1 58	2 58	3 58
1 36	2 36	3 36		Winterthur	1 29	2 29	3 29
1 39	2 39	3 39		Oberwinterthur	1 25	2 25	3 25
1 41	2 41	3 41		Wiesendangen ²	1 23	2 23	3 23
1 43	2 43	3 43		Rickenbach-Attikon ²	1 21	2 21	3 21
1 46	2 46	3 46		Islikon ²	1 17	2 17	3 17
1 50	2 50	3 50		Frauenfeld	1 14	2 14	3 14
2 05	3 05	4 05		Weinfelden	1 00	2 00	3 00
2 19	3 19	4 19		Amriswil	0 38	1 44	2 44
2 25	3 25	4 25		Romanshorn	0 33	1 39	2 39
2 08	3 08	4 08		Weinfelden (umsteigen)	0 56	1 57	2 57
2 30	3 30	4 30		Kreuzlingen	0 29	1 34	2 34
–	–	–		Konstanz	0 25	1 30	–

1 Nächte Fr/Sa und Sa/So sowie Nächte 29/30 März, 1/2 Apr, 30 Apr/1 Mai, 9/10 Mai, 10/11 Mai, 20/21 Mai, 31 Juli/1 Aug 2018.

Spezialfahrpläne Nächte 31 Dez 2017/1 Jan 2018 (Silvester) und 11/12 August 2018 (Streetparade).

2 Halt auf Verlangen und nur zum Aussteigen.

SN Winterthur–Wil–St. Gallen–St. Margrethen

3	3	3			3	3	3
1 05	2 05	3 05	↓	Zürich HB (umsteigen)	1 58	2 58	3 58
1 36	2 36	3 36		Winterthur	1 26	2 26	3 26
1 38	2 38	3 38		Winterthur Grüze	–	–	–
1 40	2 40	3 40		Winterthur Hegi ²	–	–	–
1 42	2 42	3 42		Rätterschen ²	–	–	–
1 44	2 44	3 44		Schottikon ²	–	–	–
1 48	2 48	3 48		Elgg ²	1 16	2 16	3 16
1 49	2 49	3 49		Aadorf	1 13	2 13	3 13
1 53	2 53	3 53		Guntershausen ²	1 11	2 11	3 11
1 56	2 56	3 56		Eschlikon ²	1 08	2 08	3 08
1 59	2 59	3 59		Sirnach ²	1 05	2 05	3 05
2 03	3 03	4 03		Wil	1 03	2 03	3 03
2 10	3 10	4 10		Uzwil	0 50	1 52	2 52
2 14	3 14	4 14		Flawil	0 46	1 47	2 47
2 19	3 19	4 19		Gossau SG	0 42	1 43	2 43
2 29	3 29	4 29		St. Gallen	0 34	1 32	2 32
2 47	–	–		Rorschach	0 20	1 02*	2 15
3 00	–	–		St. Margrethen	0 12	0 52*	2 05

² Halt auf Verlangen und nur zum Aussteigen

³ Nächte Fr/Sa und Sa/So sowie Nächte 29/30 März, 1/2 Apr, 30 Apr/1 Mai, 9/10 Mai, 10/11 Mai, 20/21 Mai, 31 Juli/1 Aug, 31 Okt/1 Nov 2018 (ohne SN1 ab/bis Zürich).

Spezialfahrpläne Nächte 31 Dez 2017/1 Jan 2018 (Silvester) und 11/12 August 2018 (Streetparade).

* Umsteigen in St. Gallen

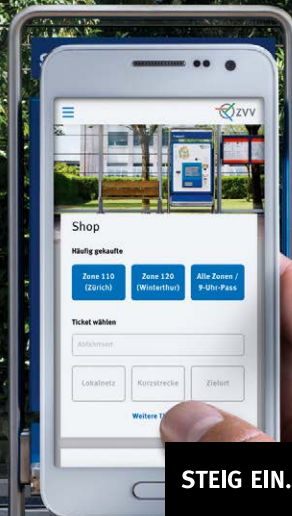
ZVV-Ticket-App

Der handlichste Ticketautomat. Infos auf www.zvv.ch

Mobile Tickets
für ZVV und Z-Pass

ZVV-Ticket-App

Schnell,
einfach und bequem



STEIG EIN. KOMM WEITER.



